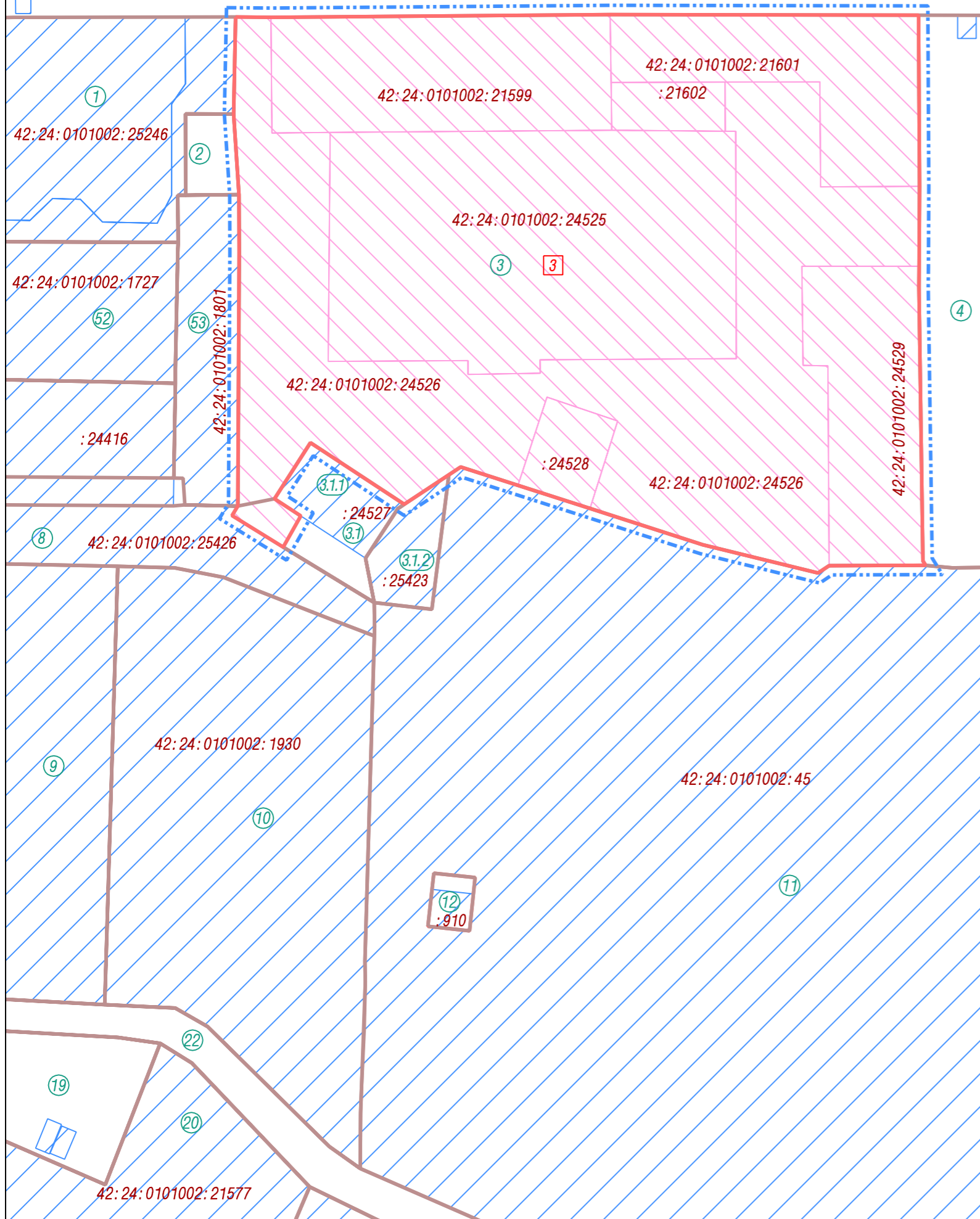







просп. Ленина



Условные обозначения

-  Граница внесения изменений в проект межевания территории
-  Земельные участки, сведения о которых содержатся в ЕГРН
-  Границы земельных участков, принятые в проекте межевания территории микрорайона №21 Заводского района города Кемерово, утвержденном распоряжением администрации от 30.12.2010 г. №6118 (в ред. распоряжения администрации г. Кемерово от 20.04.2011 №1728, постановлений администрации г. Кемерово от 16.02.2018 №292, от 11.07.2018 №1462), (в ред. постановления администрации города Кемерово от 17 октября 2013 г. №3194)
-  Границы образуемых земельных участков на кадастровом плане территории
-  Границы изменяемых земельных участков на кадастровом плане территории

В перечне земельных участков изменить пункт 3.

№ земельного участка на плане	Статус земельного участка	Кадастровый номер земельного участка	Адрес (местоположение) земельного участка	Разрешенное использование земельного участка	Проектная площадь земельного участка, кв.м.
3	----		г. Кемерово, проспект Ленина, 35	Земельные участки (территории) общего пользования	15782

						г. Кемерово, Заводский район, микрорайон №21			
Изм.	Кол. уч.	Лист	N док.	Подпись	Дата	Проект межевания территории (внесение изменений)	Стадия	Лист	Листов
					2019		ПМТ	1	1
И. о. директора	Ганичева						МП "Центр ГЗ"		
Нач. отдела	Копейкина								
Исполнил	Ветошкин					Чертеж межевания территории Масштаб 1:1000			