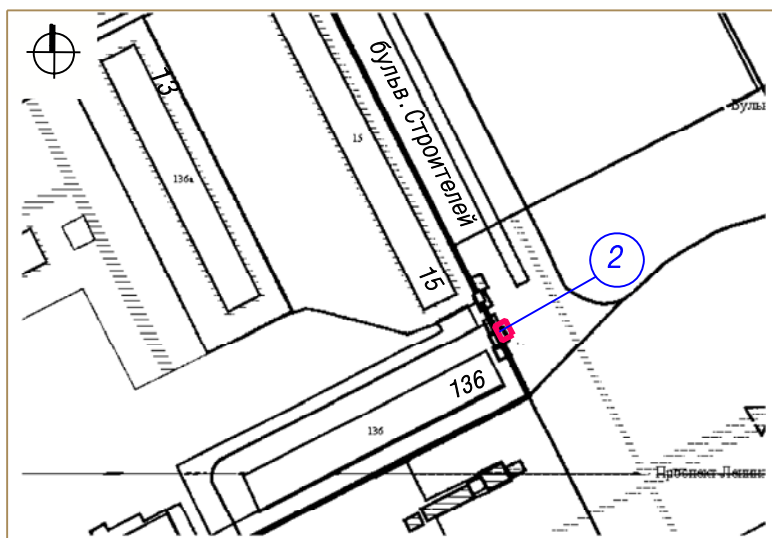


# СИТУАЦИОННЫЙ ПЛАН



Тип НТО - киоск

Вид торговли - розничная

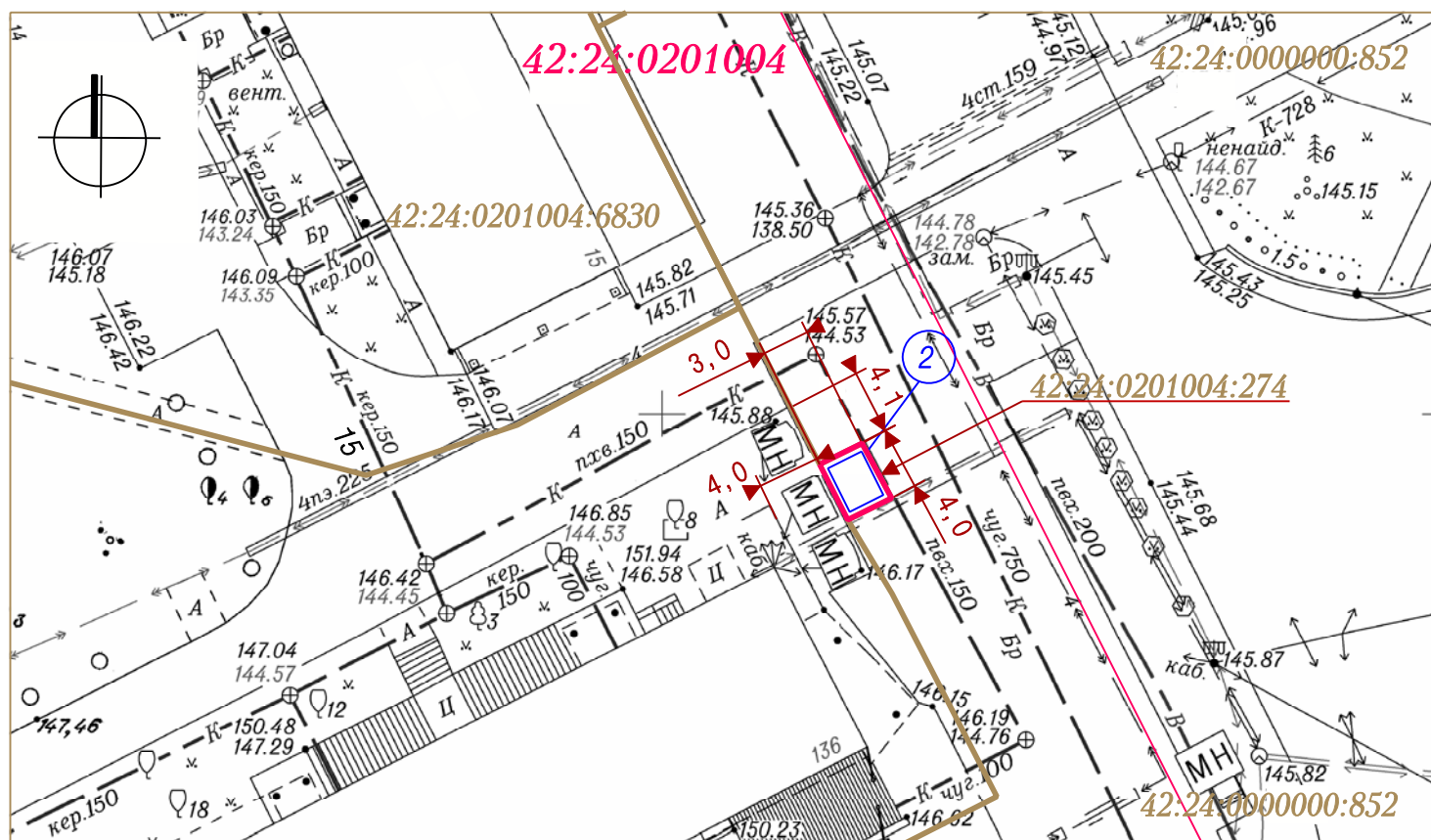
Специализация торговли-непродовольственный (пресса)

Площадь НТО- 7.5 кв. м. ,

Площадь земельного участка - 12 кв. м  
кад. №42: 24: 0201004: 274

Период размещения НТО - постоянный


ГРАФИЧЕСКОЕ ИЗОБРАЖЕНИЕ М 1: 500 (СХЕМА РАЗМЕЩЕНИЯ НЕСТАЦИОНАРНОГО ТОРГОВОГО ОБЪЕКТА)




## УСЛОВНЫЕ ОБОЗНАЧЕНИЯ


Система координат МСК-42

 Нестационарный торговый объект (НТО)

 Граница земельного участка с адресным ориентиром: Кемеровская область, г. Кемерово, бульв. Строителей, юго-восточнее дома №15, кад. №42: 24: 0201004: 274

 :6830 Кадастровые номера, границы земельных участков, сведения о которых содержатся в Едином государственном реестре недвижимости

 42:24:0201004 Кадастровый номер кадастрового квартала

 Граница кадастрового квартала

 2 Порядковый номер строки текстового раздела схемы

Заявитель: \_\_\_\_\_

(подпись, расшифровка подписи)

М. П.