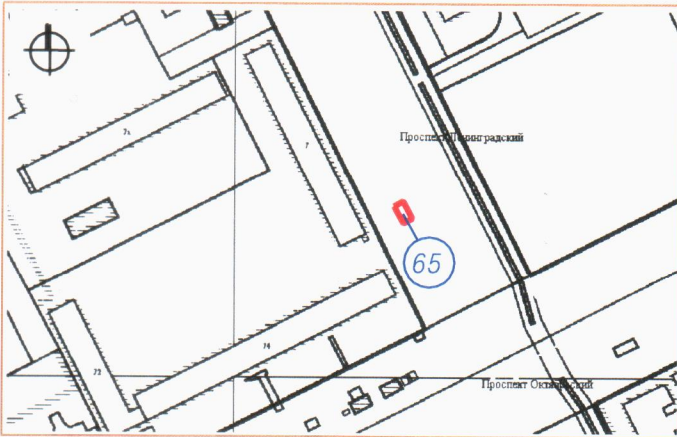


СИТУАЦИОННЫЙ ПЛАН



Тип НТО - прилавок

Вид торговли - розничная

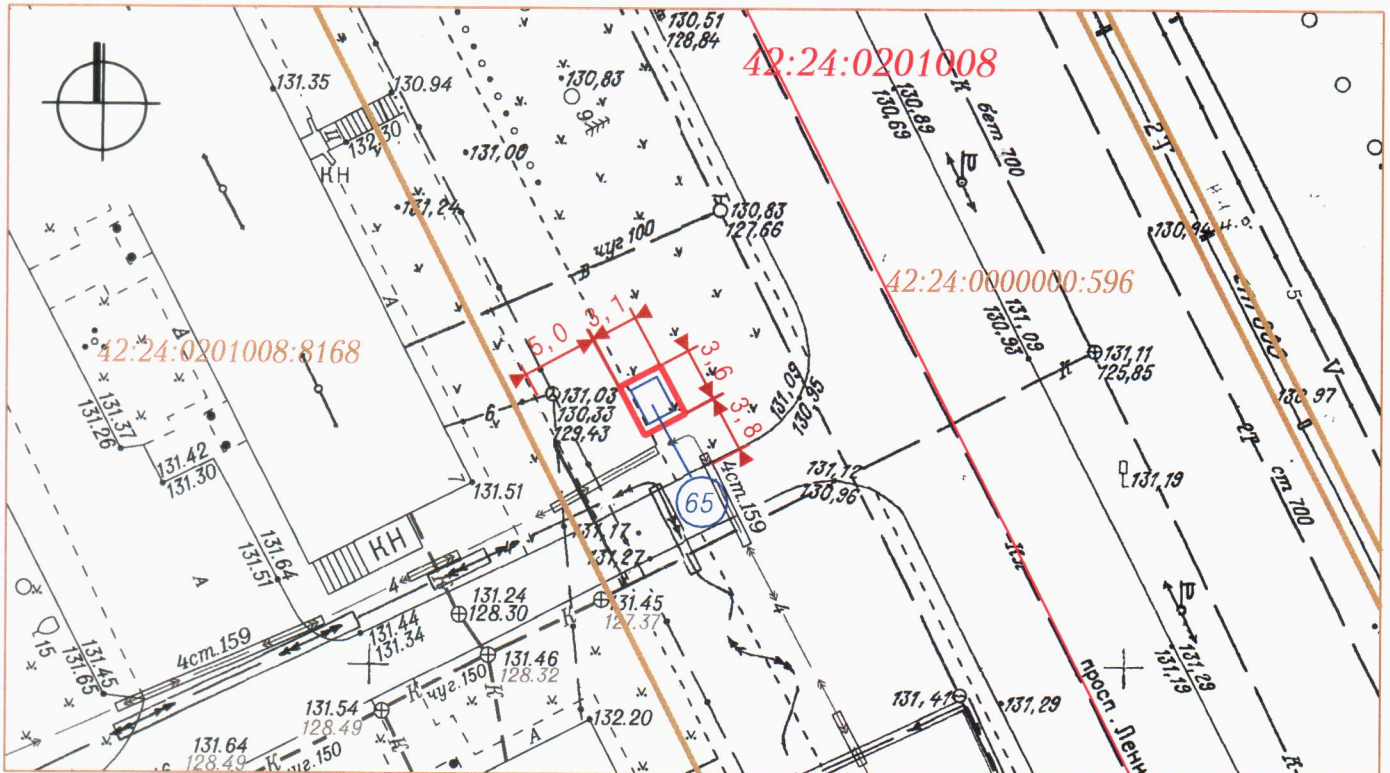
Специализация торговли - продовольственный

Площадь НТО- 5 кв. м.

Площадь земельного участка НТО - 11 кв. м,  
кадастровый №







Период размещения нестационарного торгового  
объекта - 01.05 - 01.11

ГРАФИЧЕСКОЕ ИЗОБРАЖЕНИЕ М 1:500 (СХЕМА РАЗМЕЩЕНИЯ НЕСТАЦИОНАРНОГО ТОРГОВОГО ОБЪЕКТА)



Система координат МСК-42

УСЛОВНЫЕ ОБОЗНАЧЕНИЯ

-  Нестационарный торговый объект
-  Граница земельного участка с адресным ориентиром:  
Кемеровская область, г. Кемерово, просп. Ленинградский,  
юго-восточнее дома №7
-  :8168 Кадастровые номера, границы земельных участков, сведения о которых  
содержатся в Едином государственном реестре недвижимости
-  42:24:0201008 Кадастровый номер кадастрового квартала
-  Граница кадастрового квартала
-  65 Порядковый номер строки текстового раздела схемы

Заявитель: \_\_\_\_\_

М. П.

(подпись, расшифровка подписи)