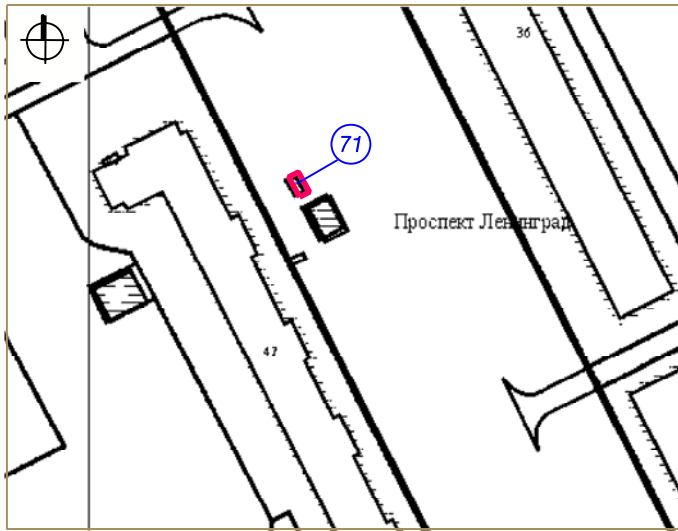


СИТУАЦИОННЫЙ ПЛАН



71 Тип НТО - прилавок

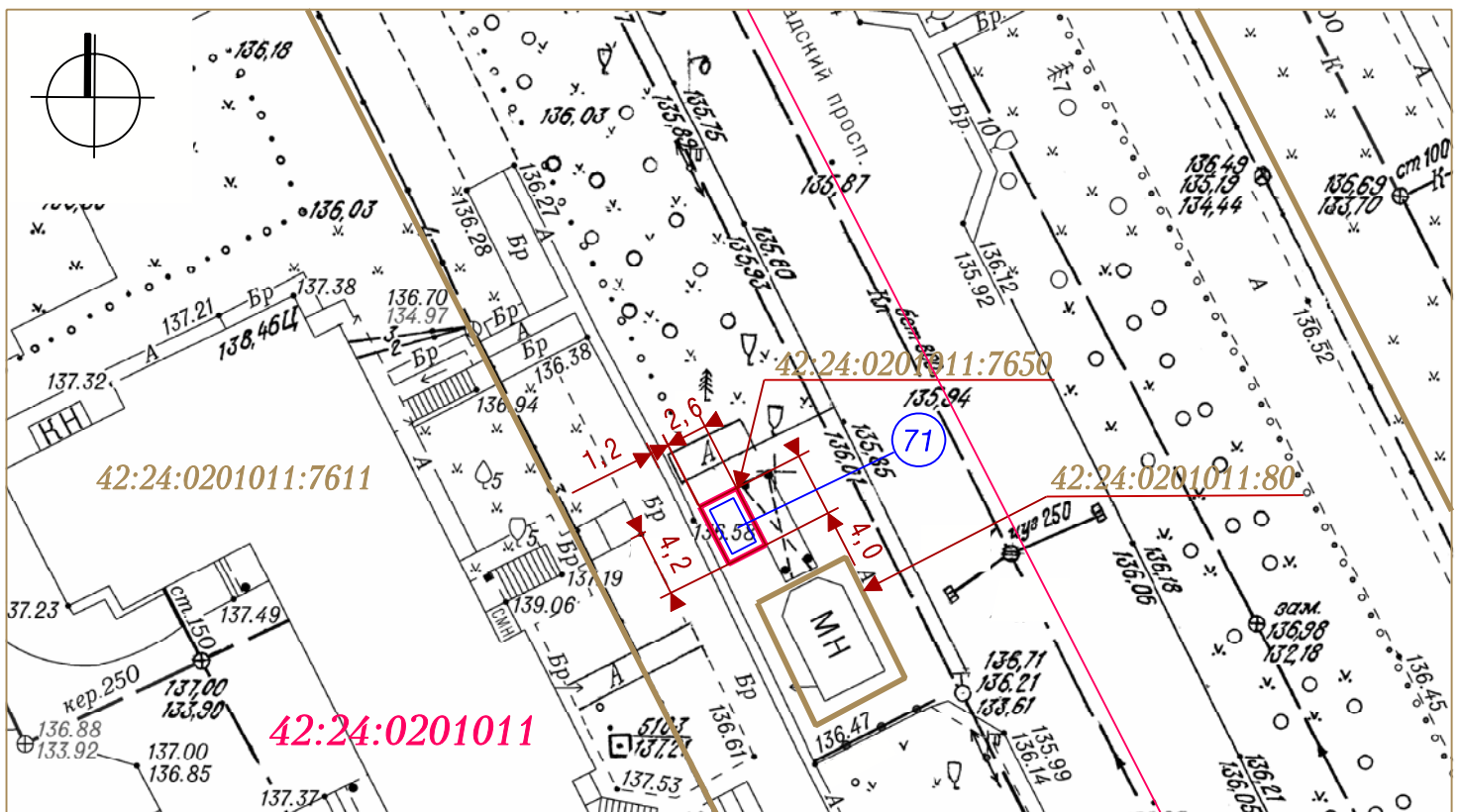
Вид торговли - розничная

Специализация торговли - продовольственный

Площадь НТО-5 кв. м., площадь земельного участка-10 кв. м., кадастровый №42:24:0201011:7650


Период размещения НТО - 01.05-01.11


ГРАФИЧЕСКОЕ ИЗОБРАЖЕНИЕ М 1:500 (СХЕМА РАЗМЕЩЕНИЯ НЕСТАЦИОНАРНОГО ТОРГОВОГО ОБЪЕКТА)




Система координат МСК-42


УСЛОВНЫЕ ОБОЗНАЧЕНИЯ

 НТО (Нестационарный торговый объект)

 Граница земельного участка НТО с адресным ориентиром: Кемеровская область, г. Кемерово, просп. Ленинградский, северо-восточнее дома №47

 :7611 Кадастровые номера, границы земельных участков, сведения о которых содержатся в Едином государственном реестре недвижимости

 42:24:0201011 Кадастровый номер кадастрового квартала

 Граница кадастрового квартала

 71 Порядковый номер строки текстового раздела схемы

Заявитель: _____

(подпись, расшифровка подписи)

М. П.