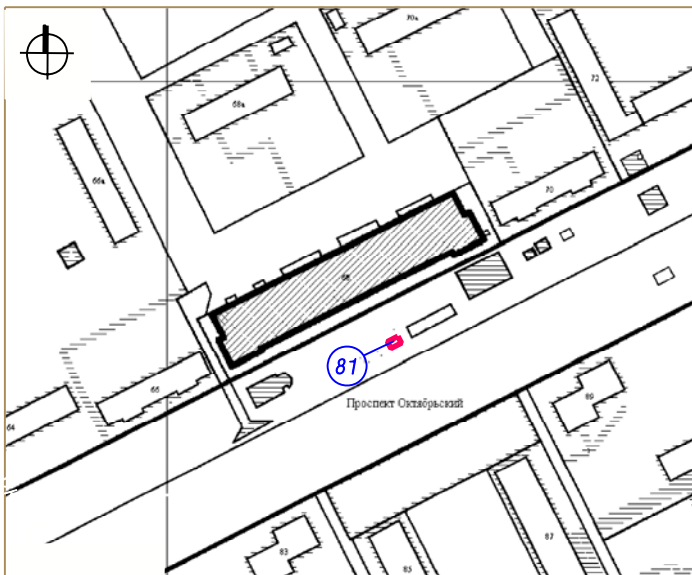


СИТУАЦИОННЫЙ ПЛАН



81 Тип НТО - киоск

Вид торговли - розничная

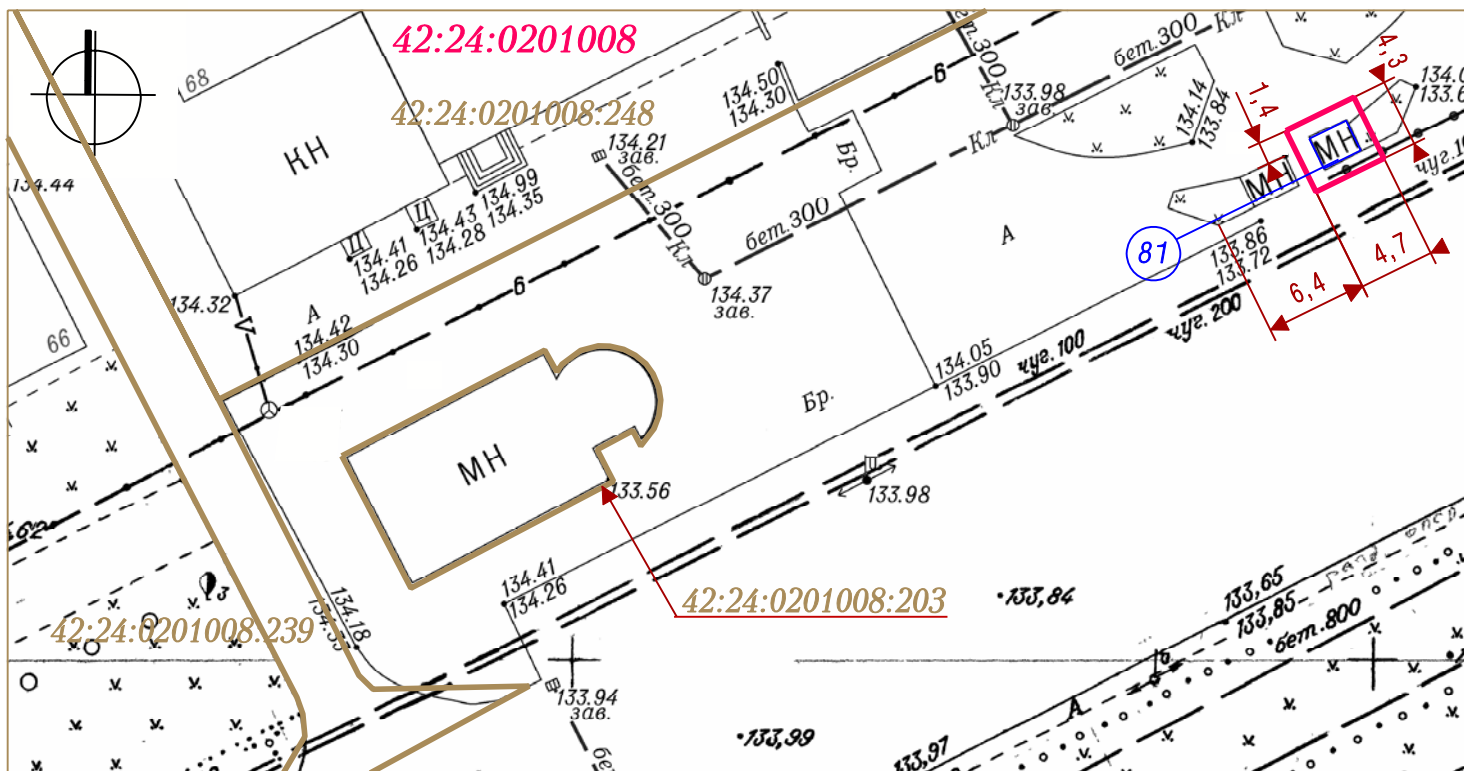
Специализация торговли - продовольственный

Площадь НТО - 5.4 кв. м

Площадь земельного участка - 20 кв. м

Период размещения НТО - постоянный


ГРАФИЧЕСКОЕ ИЗОБРАЖЕНИЕ М 1:500 (СХЕМА РАЗМЕЩЕНИЯ НЕСТАЦИОНАРНЫХ ТОРГОВЫХ ОБЪЕКТОВ)




Система координат МСК-42

УСЛОВНЫЕ ОБОЗНАЧЕНИЯ

 НТО (Нестационарный торговый объект)

 Граница земельного участка с адресным ориентиром: Кемеровская область, г. Кемерово, просп. Октябрьский, южнее дома №68

 :248 Кадастровые номера, границы земельных участков, сведения о которых содержатся в Едином государственном реестре недвижимости

42:24:0201008 Кадастровый номер кадастрового квартала

 81 Порядковый номер строки текстового раздела схемы

Заявитель: _____ (подпись, расшифровка подписи)

М. П.