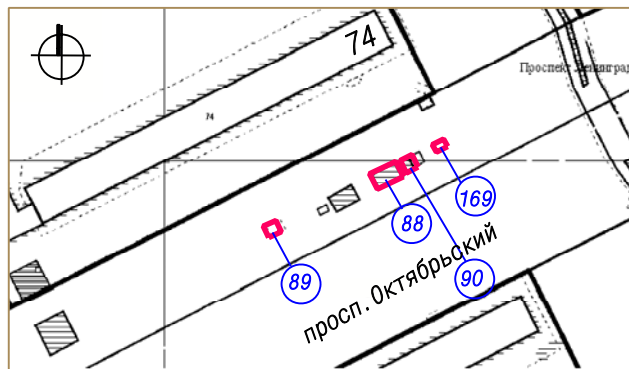


СИТУАЦИОННЫЙ ПЛАН



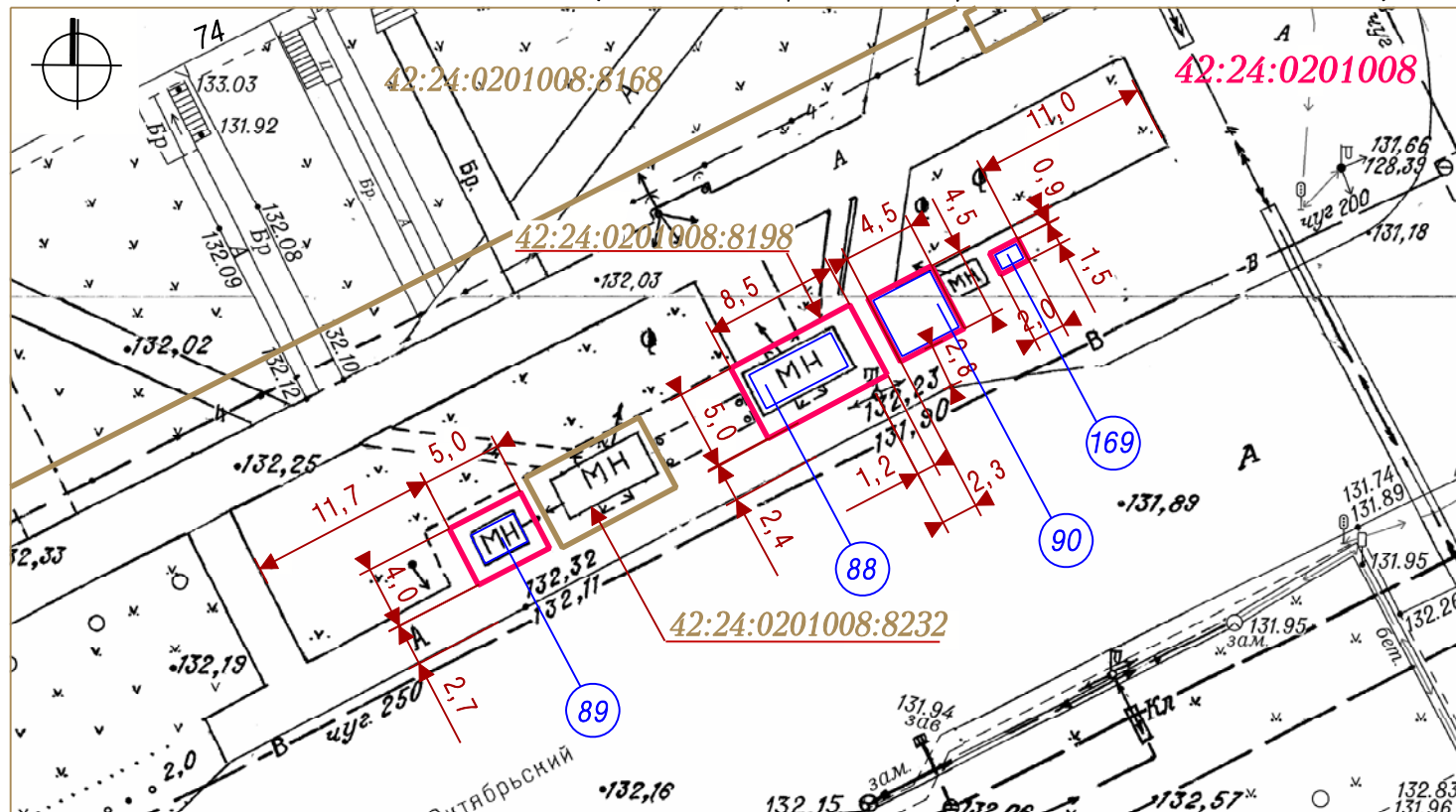
88 Тип НТО - тогово-остановочный павильон
 Адресный ориентир: Кемеровская область, г. Кемерово, просп. Октябрьский, южнее дома №74
 Вид торговли - розничная
 Специализация торговли - продовольственный
 Площадь НТО - 13.8 кв. м., площадь земельного участка - 42 кв. м., кад. №42:24:0201008:8198
 Период размещения НТО - постоянный

89 Тип НТО - киоск
 Адресный ориентир: Кемеровская область, г. Кемерово, просп. Октябрьский, юго-западее дома №74
 Вид торговли - розничная
 Специализация торговли - продовольственный
 Площадь НТО - 5.4 кв. м.,
 Площадь земельного участка - 20 кв. м
 Период размещения НТО - постоянный


169 Тип НТО - прилавок
 Адресный ориентир: Кемеровская область, г. Кемерово, просп. Октябрьский, юго-восточнее дома №74
 Вид торговли - розничная
 Специализация торговли - продовольственный (прохладительные напитки, квас)
 Площадь НТО - 3 кв. м.,
 Площадь земельного участка - 3 кв. м
 Период размещения НТО - 01.05-30.09


90 Тип НТО - павильон
 Адресный ориентир: Кемеровская область, г. Кемерово, просп. Октябрьский, юго-восточнее дома №74
 Вид торговли - розничная
 Специализация торговли - продовольственный
 Площадь НТО - 16 кв. м., площадь земельного участка - 20 кв. м
 Период размещения НТО - постоянный


ГРАФИЧЕСКОЕ ИЗОБРАЖЕНИЕ М 1:500 (СХЕМА РАЗМЕЩЕНИЯ НЕСТАЦИОНАРНОГО ТОРГОВОГО ОБЪЕКТА)



УСЛОВНЫЕ ОБОЗНАЧЕНИЯ

 НТО (Нестационарный торговый объект)

 Границы земельных участков НТО

 :8168 Кадастровые номера, границы земельных участков, сведения о которых содержатся в Едином государственном реестре недвижимости

42:24:0201008 Кадастровый номер кадастрового квартала

88 89 90 169 Порядковый номер строки текстового раздела схемы

Система координат МСК-42

Заявитель: _____

(подпись, расшифровка подписи)

М. П.