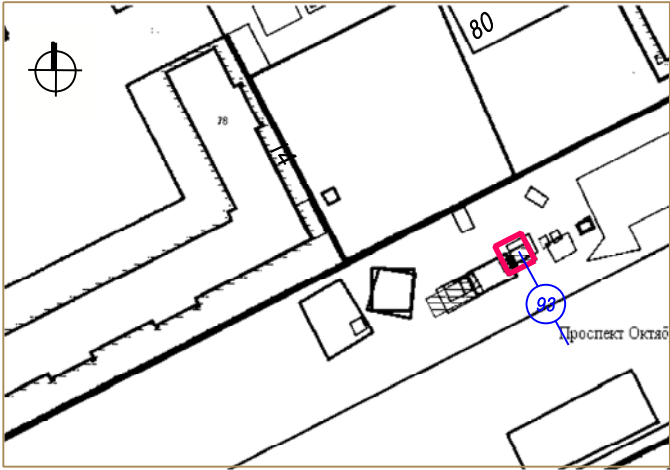


СИТУАЦИОННЫЙ ПЛАН



93 Тип - павильон комплексного обслуживания

Вид торговли - розничная

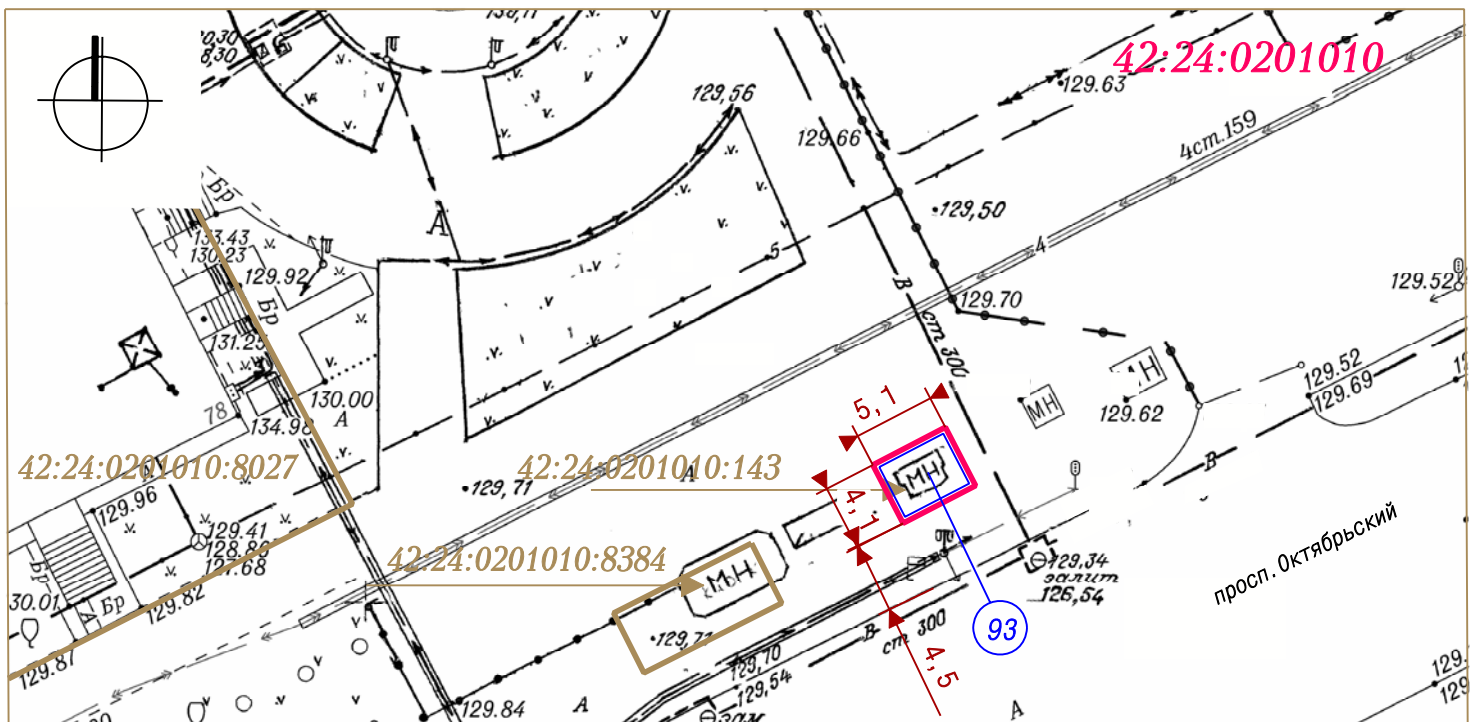
Специализация торговли - смешанный

Площадь НТО - 21 кв. м.

Площадь земельного участка - 21 кв. м
кад. №42: 24: 0201010: 143


Период размещения - постоянный


ГРАФИЧЕСКОЕ ИЗОБРАЖЕНИЕ М 1: 500 (СХЕМА РАЗМЕЩЕНИЯ НЕСТАЦИОНАРНОГО ТОРГОВОГО ОБЪЕКТА)



Система координат МСК-42

УСЛОВНЫЕ ОБОЗНАЧЕНИЯ

 Границы земельных участков с адресным ориентиром: Кемеровская область, г. Кемерово, просп. Октябрьский, юго-западнее дома №80

 Кадастровые номера, границы земельных участков, сведения о которых содержатся в Едином государственном реестре недвижимости

42:24:0201010 Кадастровый номер кадастрового квартала

 Порядковые номера строк текстового раздела схемы

Заявитель: _____

(подпись, расшифровка подписи)

М. П.