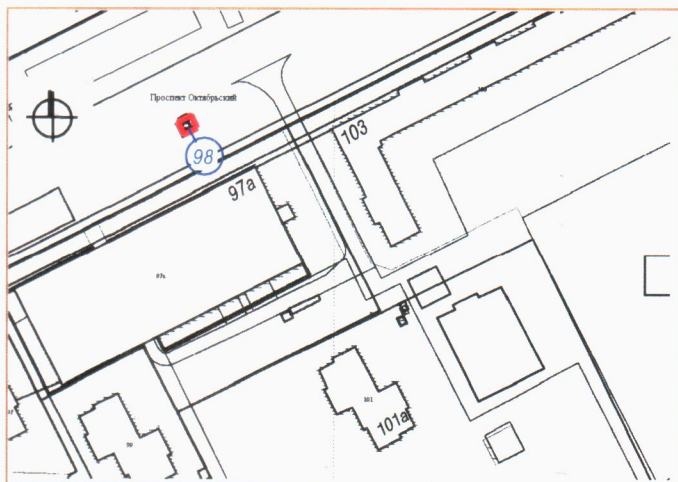


СИТУАЦИОННЫЙ ПЛАН



Тип НТО - павильон

Адресный ориентир: Кемеровская область,
г. Кемерово, просп. Октябрьский, северо-западнее
дома №101а

Вид торговли - розничная

Специализация торговли - продовольственный

Площадь НТО - 6 кв. м

Площадь земельного участка - 26 кв. м
кад. №42:24:0201010:8483






Период размещения НТО - постоянный

ГРАФИЧЕСКОЕ ИЗОБРАЖЕНИЕ М 1:500 (СХЕМА РАЗМЕЩЕНИЯ НЕСТАЦИОНАРНОГО ТОРГОВОГО ОБЪЕКТА)



Система координат МСК-42

УСЛОВНЫЕ ОБОЗНАЧЕНИЯ

-  НТО (Нестационарный торговый объект)
-  Граница земельного участка НТО
-  :9491 Кадастровые номера, границы земельных участков, сведения о которых содержатся в Едином государственном реестре недвижимости
-  42:24:0201010 Кадастровый номер кадастрового квартала
-  98 Порядковый номер строки текстового раздела схемы

Заявитель: _____

М. П.

(подпись, расшифровка подписи)