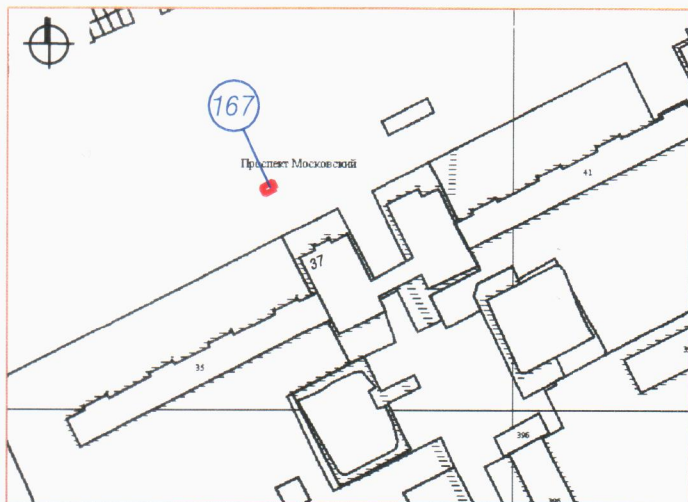


СИТУАЦИОННЫЙ ПЛАН



Тип - прилавок

Вид торговли - розничная

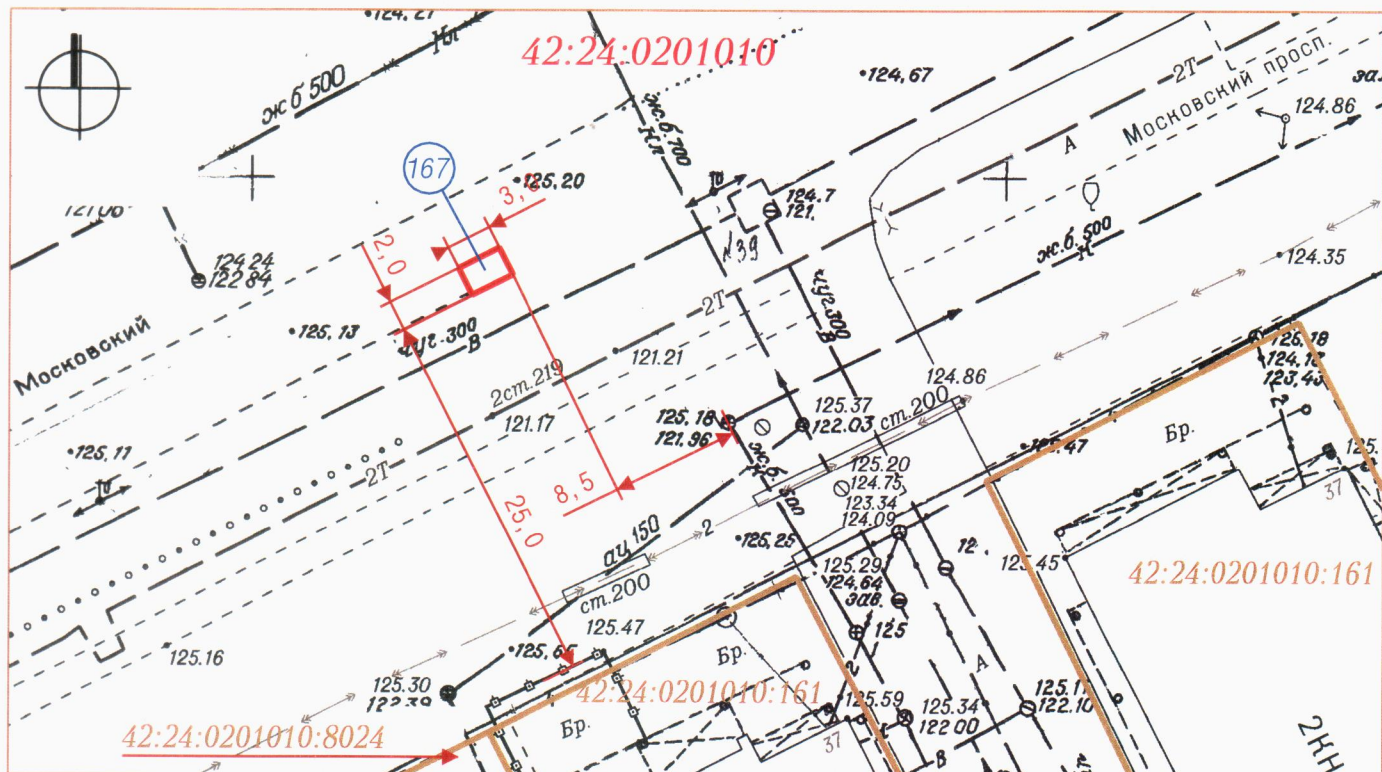
Специализация торговли - продовольственный (овощи-фрукты)

Площадь НТО - кв. м

Площадь земельного участка - кв. м







Период размещения нестационарного торгового объекта - 01.05 - 30.09

ГРАФИЧЕСКОЕ ИЗОБРАЖЕНИЕ М 1:500 (СХЕМА РАЗМЕЩЕНИЯ НЕСТАЦИОНАРНОГО ТОРГОВОГО ОБЪЕКТА)



Система координат МСК-42

УСЛОВНЫЕ ОБОЗНАЧЕНИЯ

-  Порядковый номер строки текстового раздела схемы
-  Граница земельного участка с адресным ориентиром: Кемеровская область, г. Кемерово, просп. Московский, севернее дома №37
-  Кадастровые номера, границы земельных участков, сведения о которых содержатся в Едином государственном реестре недвижимости
-  Кадастровый номер кадастрового квартала
-  Порядковый номер строки текстового раздела схемы
-  Нестационарный торговый объект

Заявитель: _____

М. П.

(подпись, расшифровка подписи)