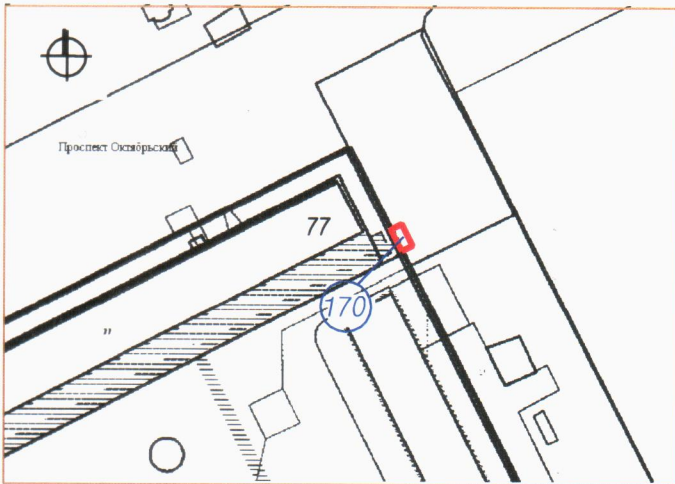


СИТУАЦИОННЫЙ ПЛАН



Тип НТО - прилавок

Вид торговли - розничная

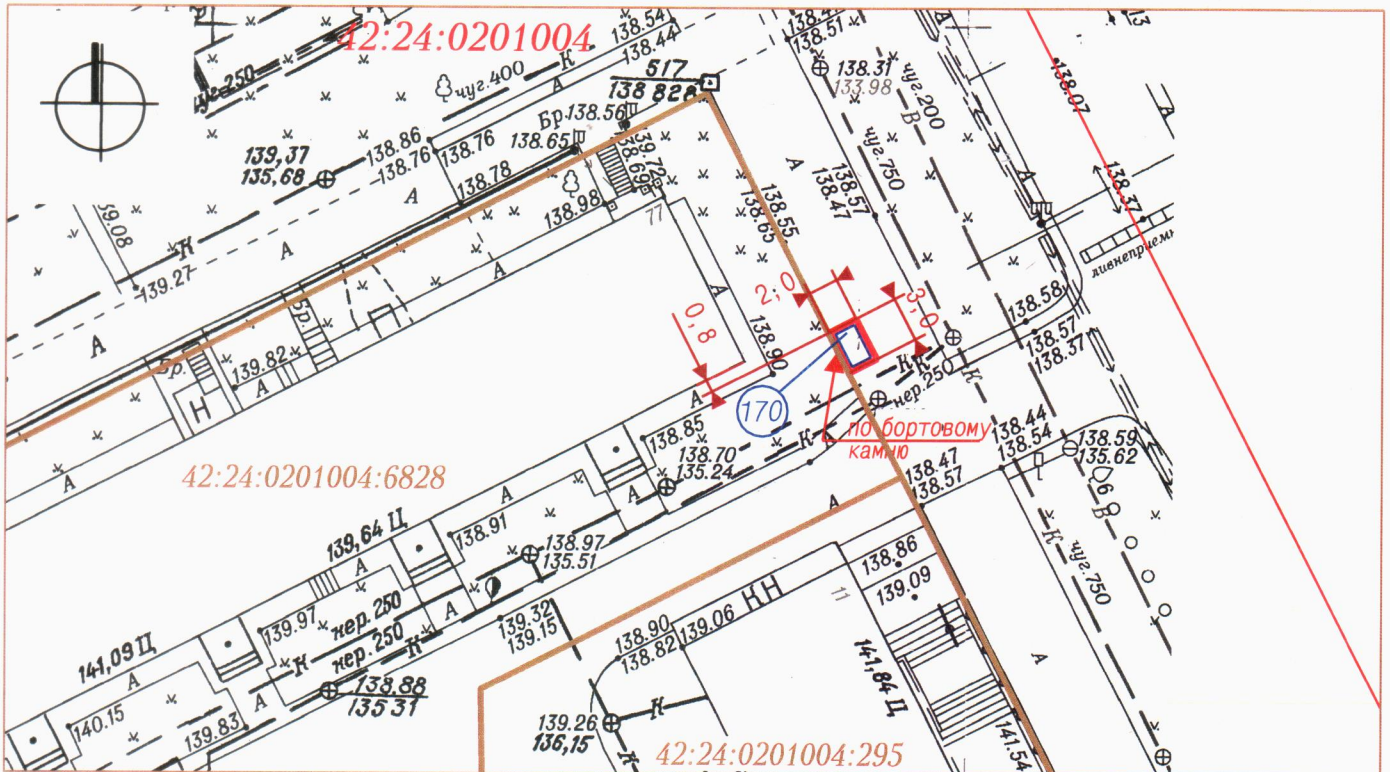
Специализация торговли - продовольственный (овощи-фрукты)

Площадь НТО - кв. м

Площадь земельного участка - кв. м





Период размещения НТО - 01.05 - 30.09

ГРАФИЧЕСКОЕ ИЗОБРАЖЕНИЕ М 1:500 (СХЕМА РАЗМЕЩЕНИЯ НЕСТАЦИОНАРНОГО ТОРГОВОГО ОБЪЕКТА)



УСЛОВНЫЕ ОБОЗНАЧЕНИЯ

Система координат МСК-42

-  Нестационарный торговый объект
-  Граница земельного участка с адресным ориентиром:  
Кемеровская область, г. Кемерово, просп. Октябрьский, восточнее дома №77
-  :6828 Кадастровые номера, границы земельных участков, сведения о которых содержатся в Едином государственном реестре недвижимости
-  42:24:0201004 Кадастровый номер кадастрового квартала
-  Граница кадастрового квартала
-  170 Порядковый номер строки текстового раздела схемы

Заявитель: \_\_\_\_\_

М. П.

(подпись, расшифровка подписи)