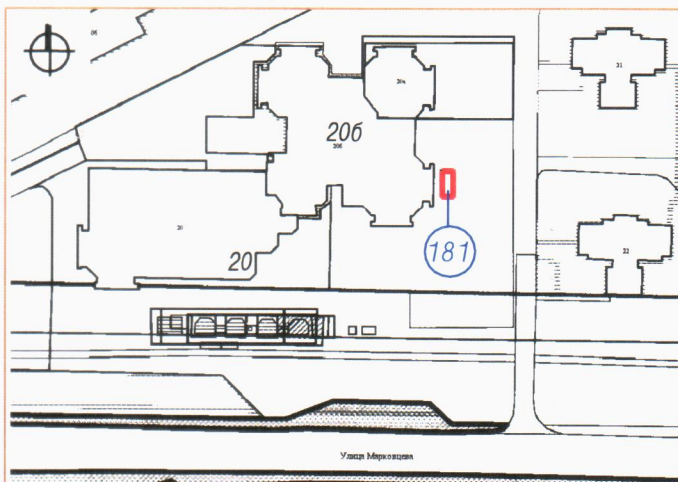


СИТУАЦИОННЫЙ ПЛАН



Тип НТО - автолавка

Вид торговли - розничная

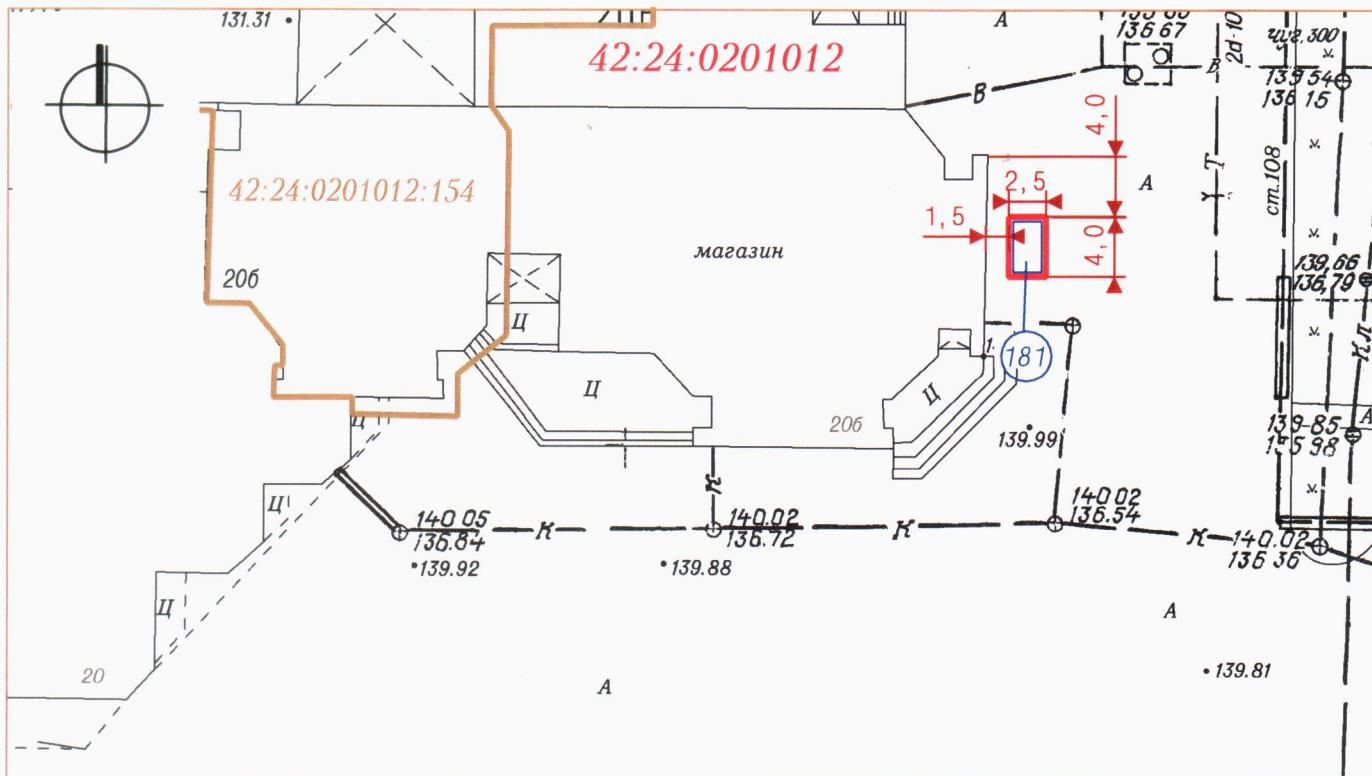
Специализация торговли - продовольственный

Площадь НТО - 10 кв. м

Площадь земельного участка - 10 кв. м





Период размещения НТО - постоянный

ГРАФИЧЕСКОЕ ИЗОБРАЖЕНИЕ М 1: 500 (СХЕМА РАЗМЕЩЕНИЯ НЕСТАЦИОНАРНОГО ТОРГОВОГО ОБЪЕКТА)



Система координат МСК-42

УСЛОВНЫЕ ОБОЗНАЧЕНИЯ

-  НТО(Нестационарный торговый объект)
-  Граница земельного участка НТО с адресным ориентиром:
Кемеровская область, г. Кемерово, ул. Марковцева, 20
-  :154 Кадастровые номера, границы земельных участков, сведения о которых
содержатся в Едином государственном реестре недвижимости
- 42:24:0201012 Кадастровый номер кадастрового квартала
-  181 Порядковый номер строки текстового раздела схемы

Заявитель: _____
 М. П. _____ (подпись, расшифровка подписи)