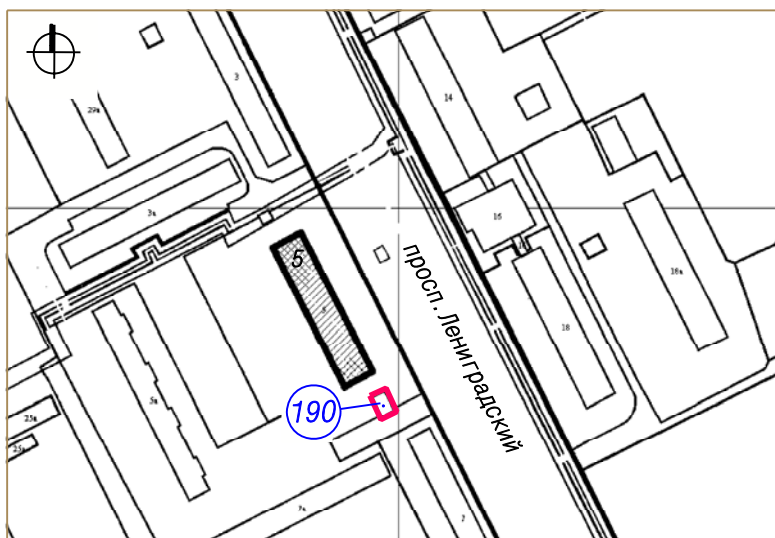


СИТУАЦИОННЫЙ ПЛАН



190 Тип НТО - павильон

Вид торговли - розничная

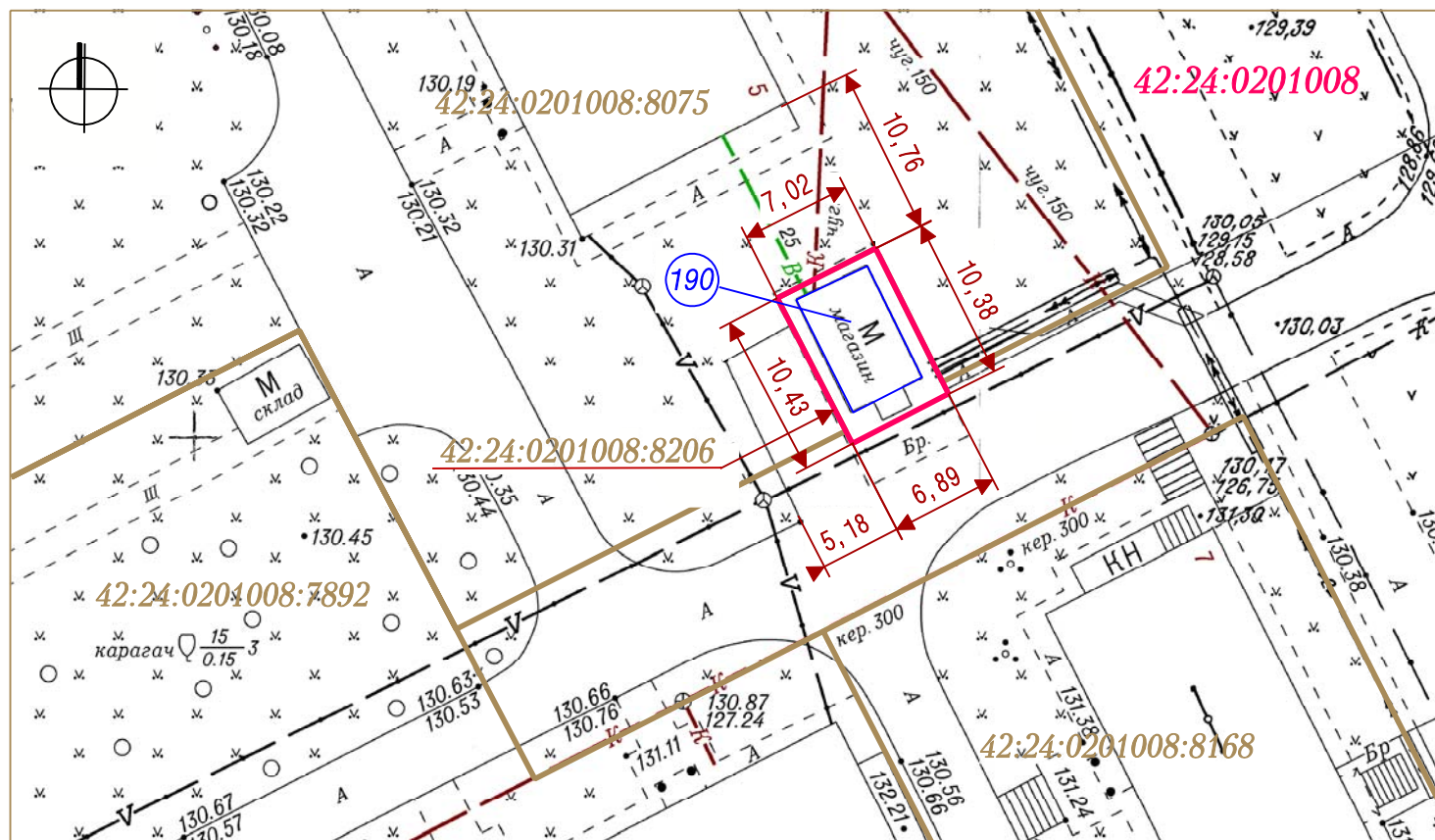
Специализация торговли-продовольственный

Площадь НТО- 40 кв. м.

Площадь земельного участка - 72 кв. м.,
кад. № 42:24:0201008:8206




Период размещения НТО - постоянный

ГРАФИЧЕСКОЕ ИЗОБРАЖЕНИЕ М 1:500 (СХЕМА РАЗМЕЩЕНИЯ НЕСТАЦИОНАРНОГО ТОРГОВОГО ОБЪЕКТА)



УСЛОВНЫЕ ОБОЗНАЧЕНИЯ

Система координат СК-42

-  Нестационарный торговый объект
-  Граница земельного участка с адресным ориентиром: Кемеровская область, г. Кемерово, просп. Ленинградский, юго-восточнее дома №5
-  :8075 Кадастровые номера, границы земельных участков, сведения о которых содержатся в Едином государственном реестре недвижимости
- 42:24:0201008** Кадастровый номер кадастрового квартала
- 190** Порядковый номер строки текстового раздела схемы

Заявитель: _____

(подпись, расшифровка подписи)

М. П.