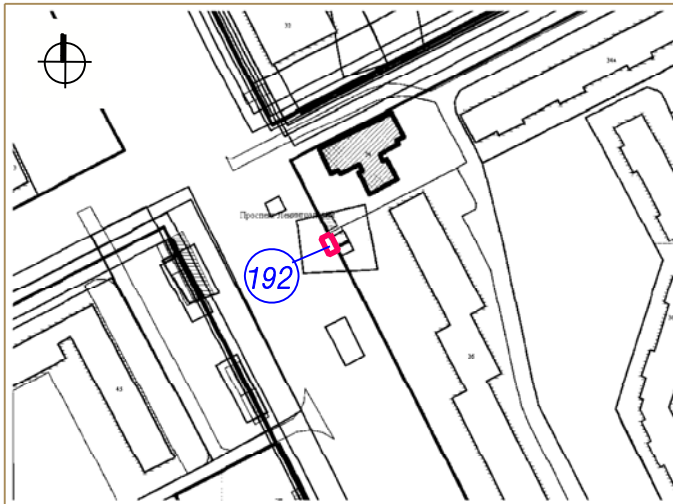


СИТУАЦИОННЫЙ ПЛАН



192 Тип НТО - павильон

Вид торговли - розничная, услуги

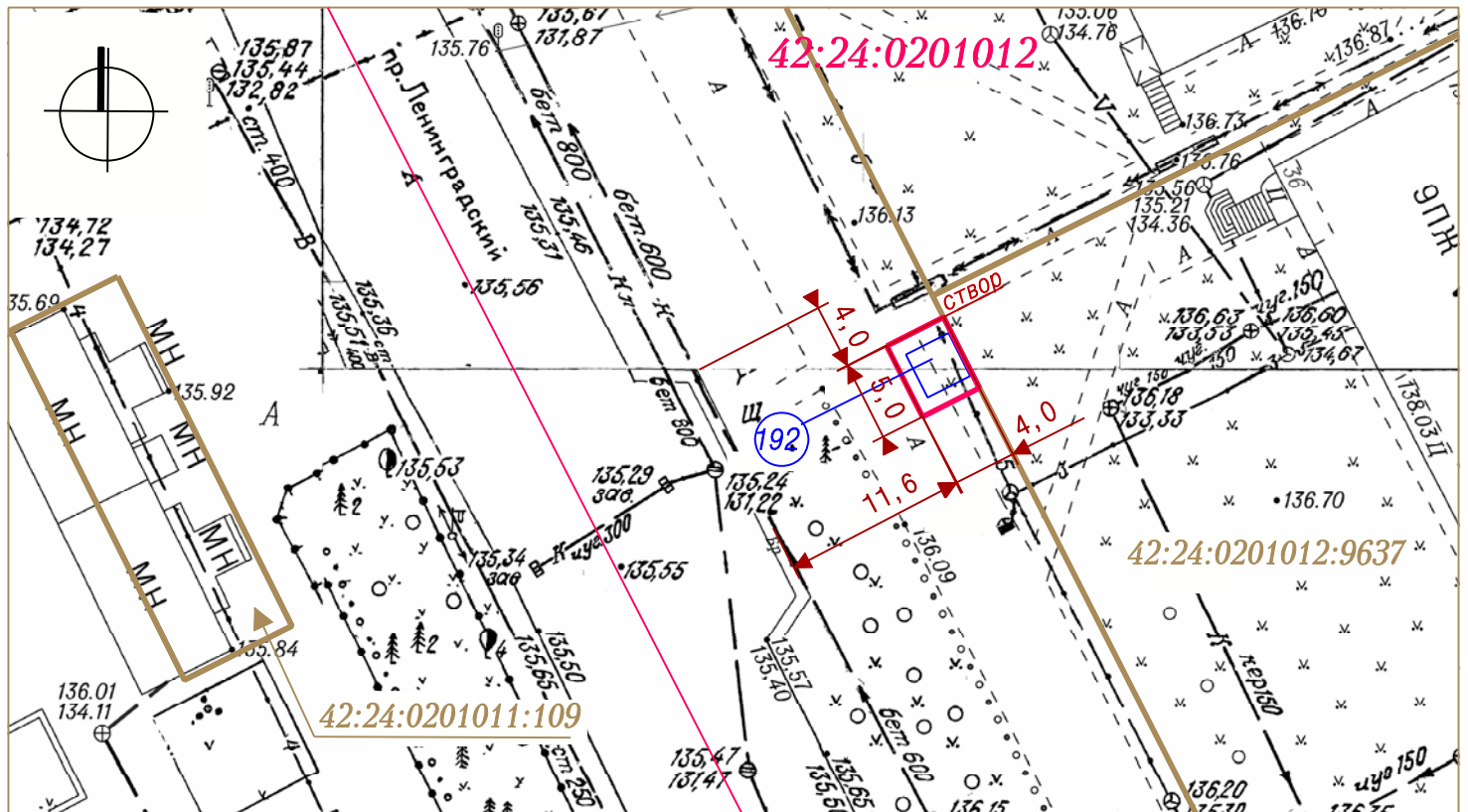
Специализация торговли - непродовольственный (оказание бытовых услуг)

Площадь НТО- 9 кв. м.

Площадь земельного участка НТО - 20 кв. м


Период размещения НТО - постоянный


ГРАФИЧЕСКОЕ ИЗОБРАЖЕНИЕ М 1:500 (СХЕМА РАЗМЕЩЕНИЯ НЕСТАЦИОНАРНОГО ТОРГОВОГО ОБЪЕКТА)




Система координат МСК-42

УСЛОВНЫЕ ОБОЗНАЧЕНИЯ


 Нестационарный торговый объект (НТО)

 Граница земельного участка с адресным ориентиром: Кемеровская область, г. Кемерово, просп. Ленинградский, юго-западнее дома №34

 :9637 Кадастровые номера, границы земельных участков, сведения о которых содержатся в Едином государственном реестре недвижимости

42:24:0201012 Кадастровый номер кадастрового квартала

192 Порядковый номер строки текстового раздела схемы

 Граница кадастрового квартала

Заявитель: _____

(подпись, расшифровка подписи)

М. П.