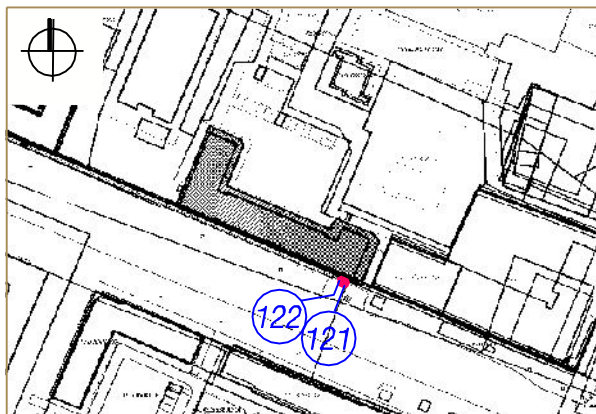


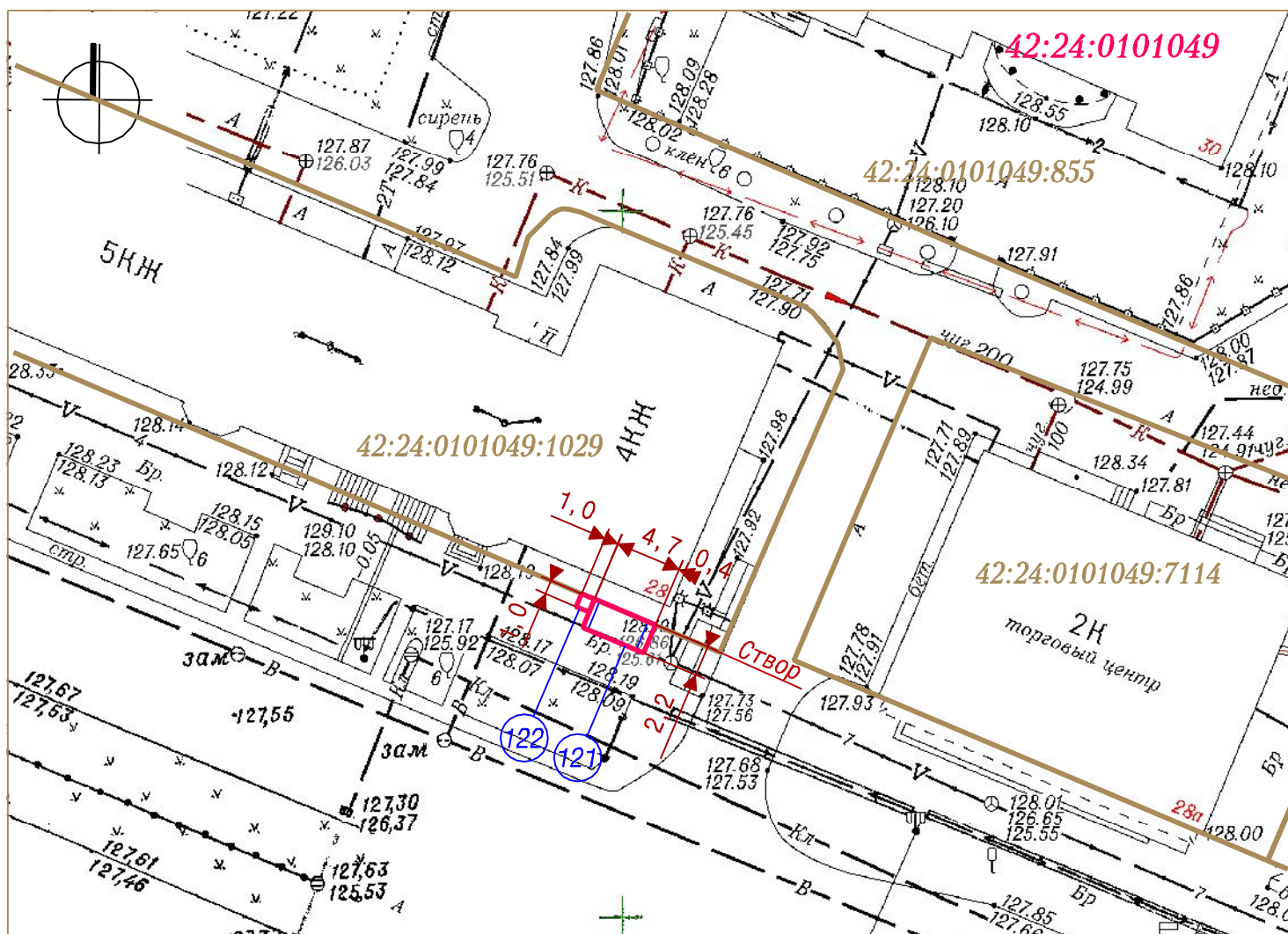
СИТУАЦИОННЫЙ ПЛАН



121 Тип НТО - павильон
 Адресный ориентир - Кемеровская область, г. Кемерово, просп. Советский, юго-восточнее дома № 28
 Вид торговли - розничная
 Специализация торговли - непродовольственный
 Площадь НТО - 8 кв.м; площадь земельного участка - 10 кв.м
 Период размещения нестационарного торгового объекта - постоянный

122 Тип НТО - передвижная тележка
 Адресный ориентир - Кемеровская область, г. Кемерово, просп. Советский, восточнее дома № 28
 Вид торговли - розничная
 Специализация торговли - продовольственный
 Площадь НТО - 1 кв.м; площадь земельного участка - 1 кв.м
 Период размещения нестационарного торгового объекта - 01.05-01.11

СХЕМА РАЗМЕЩЕНИЯ НЕСТАЦИОНАРНОГО ТОРГОВОГО ОБЪЕКТА, ГРАФИЧЕСКОЕ ИЗОБРАЖЕНИЕ М 1:500




УСЛОВНЫЕ ОБОЗНАЧЕНИЯ

Система координат МСК-42



Границы земельных участков



Нестационарные торговые объекты

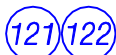


:1029

Кадастровый номер, границы земельного участка, сведения о котором содержатся в Едином государственном реестре недвижимости

42:24:0101049

Кадастровый номер кадастрового квартала



Порядковые номера строк текстового раздела схемы

Заявитель: _____

(подпись, расшифровка подписи)

М. П.