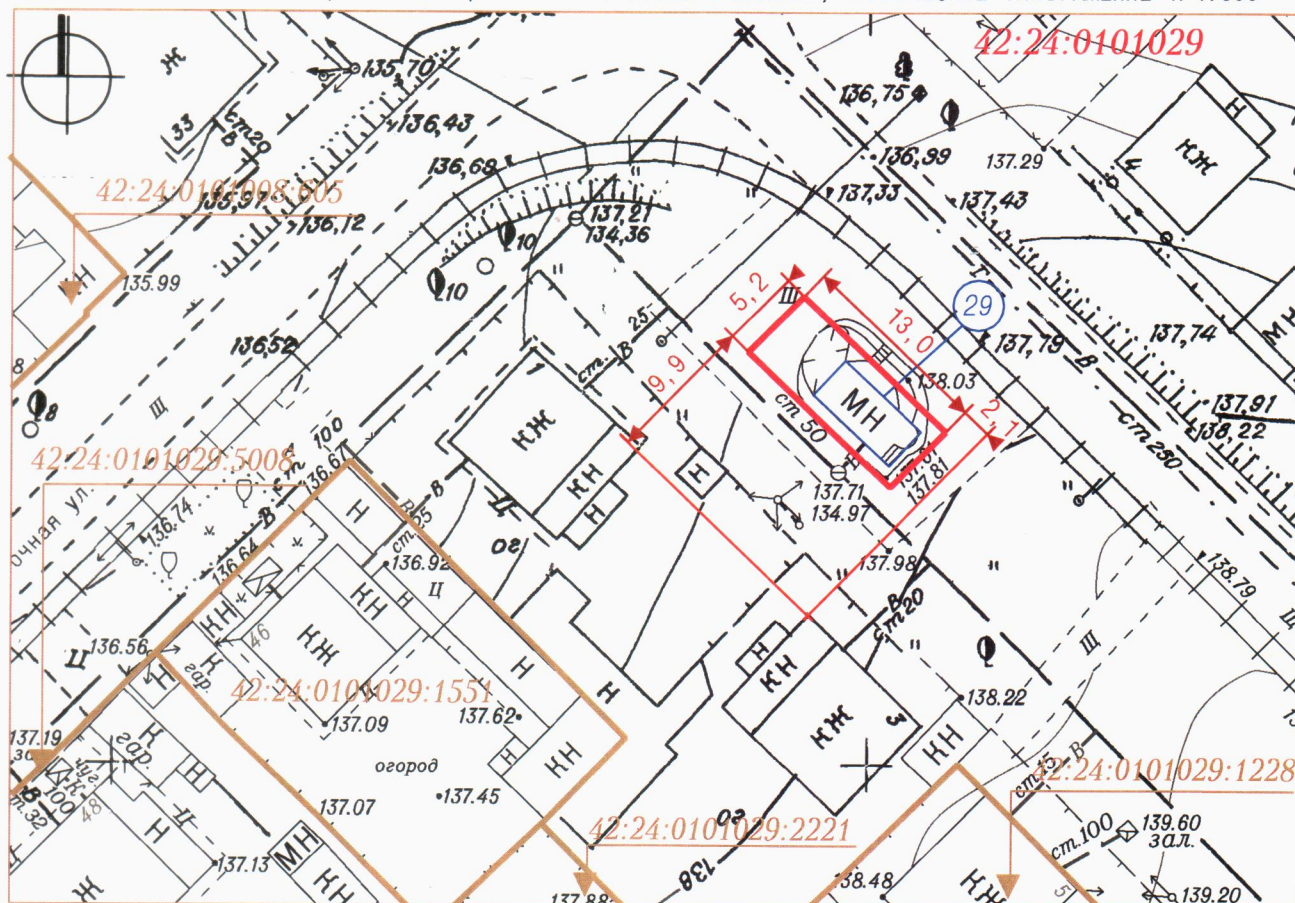


СИТУАЦИОННЫЙ ПЛАН






Тип НТО- торгово-остановочный павильон  
 Вид торговли - розничная  
 Специализация торговли - продовольственный  
 Площадь НТО - 21 кв. м,  
 Площадь земельного участка - 67.74 кв. м,  
 Период размещения нестационарного торгового  
 объекта - постоянный

СХЕМА РАЗМЕЩЕНИЯ НЕСТАЦИОНАРНОГО ТОРГОВОГО ОБЪЕКТА, ГРАФИЧЕСКОЕ ИЗОБРАЖЕНИЕ М 1:500



Система координат МСК-42

УСЛОВНЫЕ ОБОЗНАЧЕНИЯ

-  Граница земельного участка с адресным ориентиром: Кемеровская область, г. Кемерово, ул. 10-я Линия, юго-восточнее дома № 1
-  Нестационарный торговый объект
-  Кадастровый номер, границы земельного участка, сведения о котором содержатся в Едином государственном реестре недвижимости

42:24:0101029 Кадастровый номер кадастрового квартала

29

Порядковый номер строки текстового раздела схемы

Заявитель: \_\_\_\_\_

(подпись, расшифровка подписи)

М. П.