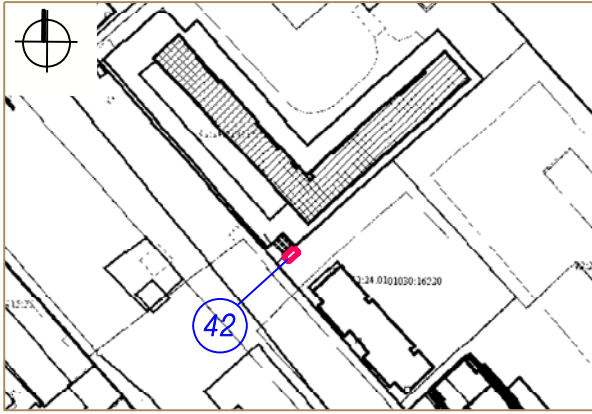
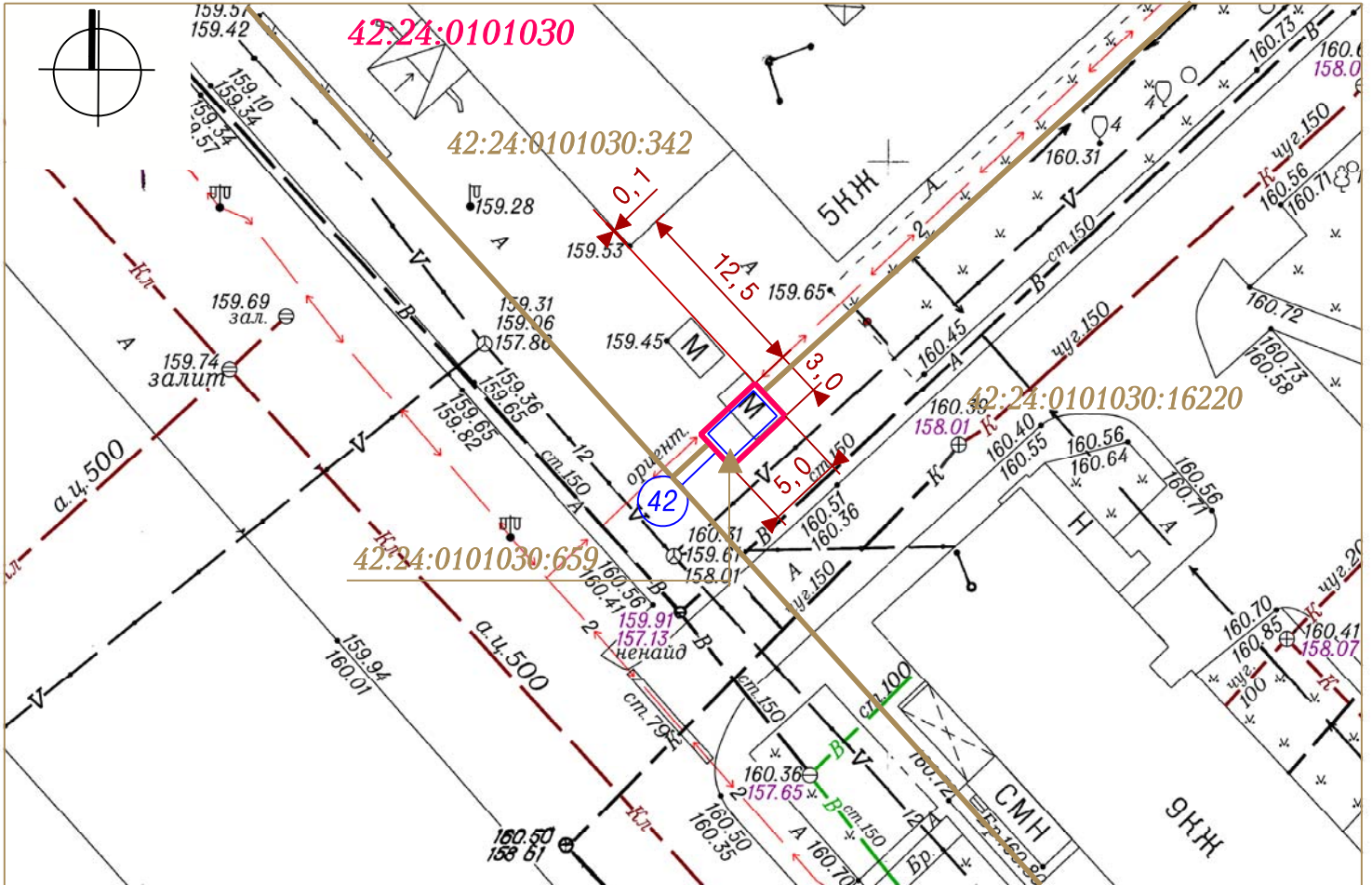


СИТУАЦИОННЫЙ ПЛАН







42 Тип НТО – киоск
Адресный ориентир – Кемеровская область, г. Кемерово,
ул. Патриотов, западнее дома № 32
Кад. № земельного участка 42:24:0101030:659
Вид торговли – розничная
Специализация торговли – непродовольственный (пресса)
Площадь НТО – 9.5 кв. м; площадь земельного участка – 15 кв. м
Период размещения нестационарного торгового объекта – постоянный

СХЕМА РАЗМЕЩЕНИЯ НЕСТАЦИОНАРНОГО ТРГОВОГО ОБЪЕКТА, ГРАФИЧЕСКОЕ ИЗОБРАЖЕНИЕ М 1:500



Система координат МСК-42

УСЛОВНЫЕ ОБОЗНАЧЕНИЯ

-  Границы земельных участков
-  Нестационарные торговые объекты
-  Кадастровый номер, границы земельного участка, сведения о котором содержатся в Едином государственном реестре недвижимости
- 42:24:0101030** Кадастровый номер кадастрового квартала
-  Порядковый номер строки текстового раздела схемы

Заявитель: _____

(подпись, расшифровка подписи)

М. П.