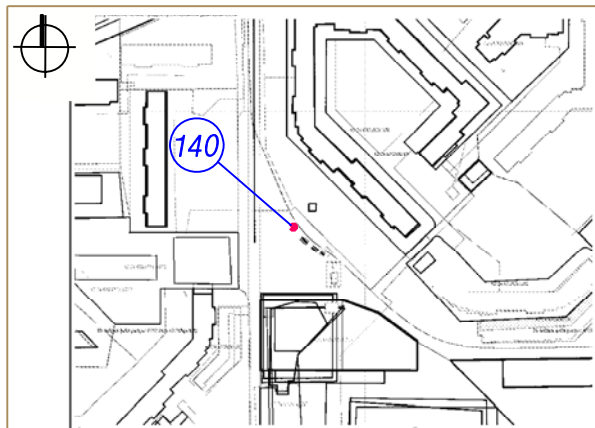
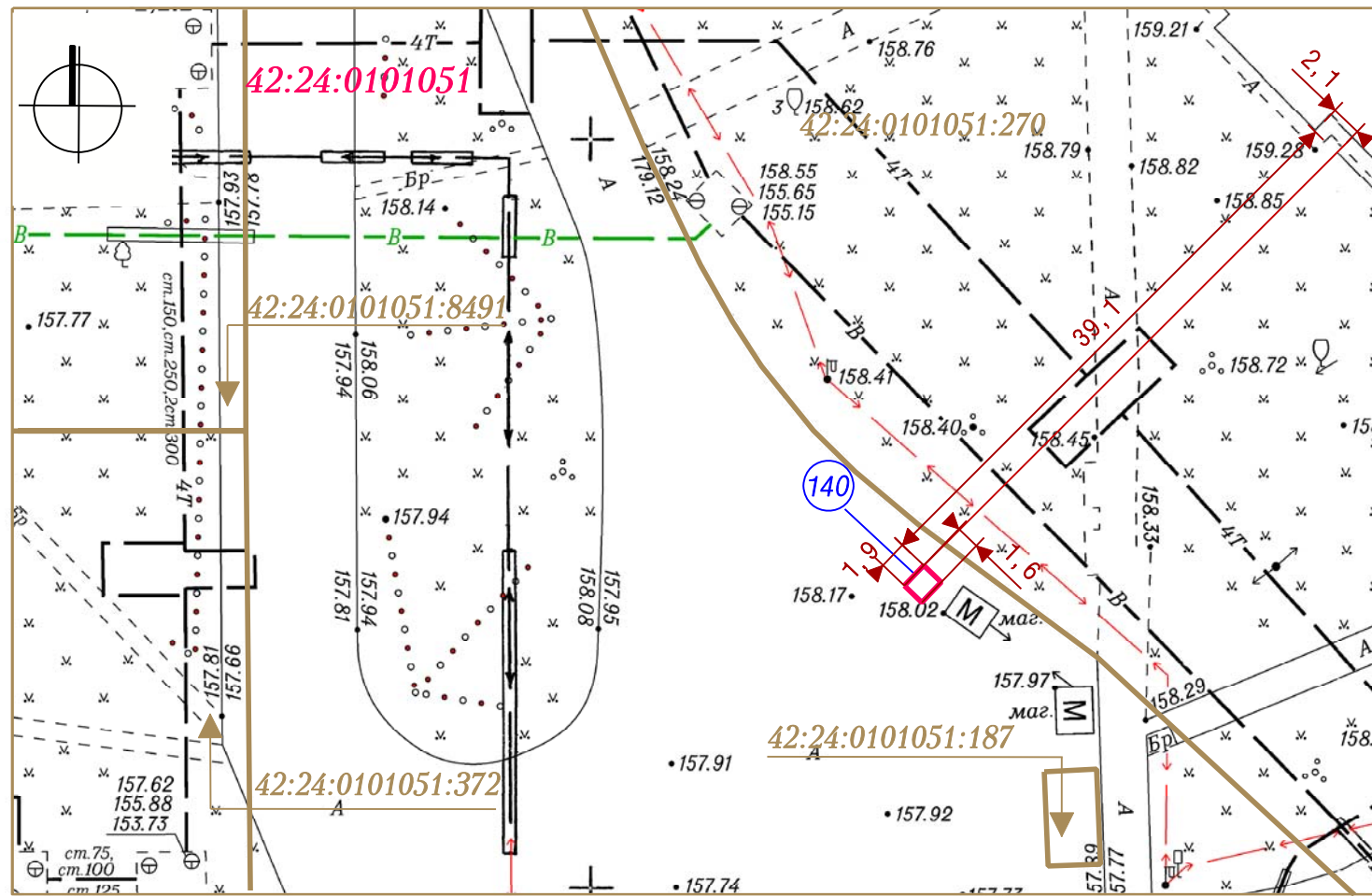


СИТУАЦИОННЫЙ ПЛАН







Тип НТО- прилавок
Вид торговли - розничная
Специализация торговли - продовольственный (квас)
Площадь НТО - 3 кв. м,
Площадь земельного участка - 3 кв. м,
Период размещения нестационарного торгового
объекта - 01.05 - 30.09

СХЕМА РАЗМЕЩЕНИЯ НЕСТАЦИОНАРНОГО ТРГОВОГО ОБЪЕКТА, ГРАФИЧЕСКОЕ ИЗОБРАЖЕНИЕ М 1:500



Система координат МСК-42

УСЛОВНЫЕ ОБОЗНАЧЕНИЯ

-  Граница земельного участка с адресным ориентиром: Кемеровская область, г. Кемерово, ул. Свободы, северо-западнее дома № 19/1
-  Нестационарный торговый объект
-  Кадастровый номер, границы земельного участка, сведения о котором содержатся в Едином государственном реестре недвижимости
- 42:24:0101051** Кадастровый номер кадастрового квартала
-  Порядковый номер строки текстового раздела схемы

Заявитель: _____
(подпись, расшифровка подписи)
М. П.