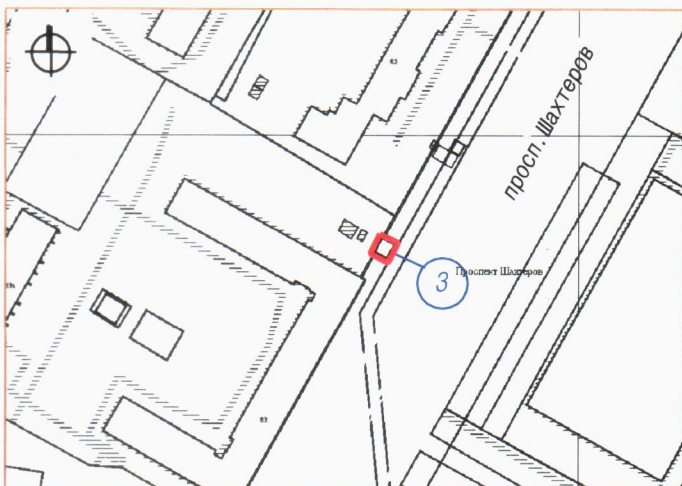


СИТУАЦИОННЫЙ ПЛАН



Тип НТО - павильон комплексного торгового обслуживания

Вид торговли - розничная

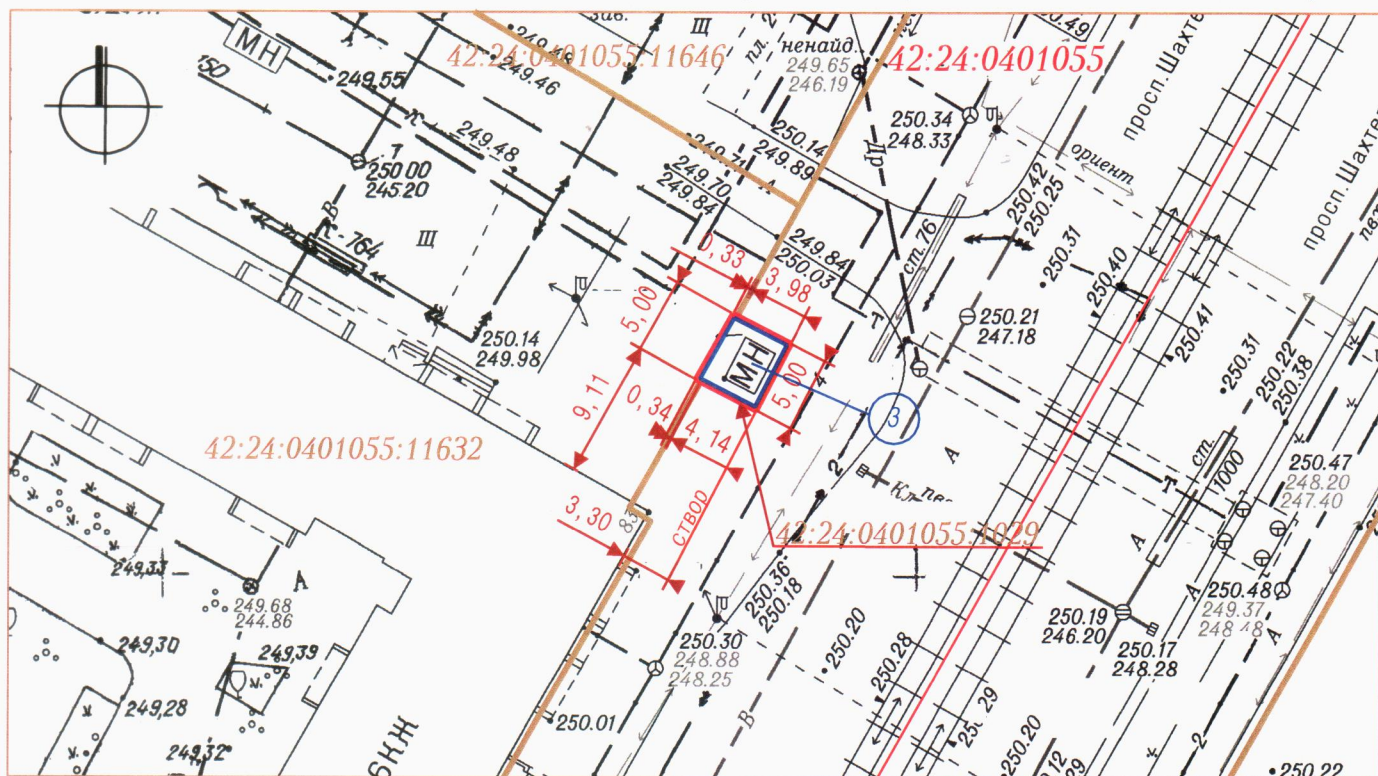
Специализация торговли - смешанный

Площадь НТО-20 кв. м.

Площадь земельного участка НТО - 22 кв. м., кадастровый номер 42:24:0401055:1029







Период размещения НТО - постоянный

ГРАФИЧЕСКОЕ ИЗОБРАЖЕНИЕ М 1:500 (СХЕМА РАЗМЕЩЕНИЯ НЕСТАЦИОНАРНОГО ТОРГОВОГО ОБЪЕКТА)



Система координат МСК-42

УСЛОВНЫЕ ОБОЗНАЧЕНИЯ

-  Нестационарный торговый объект (НТО)
-  Граница земельного участка с адресным ориентиром: Кемеровская область, г. Кемерово, просп. Шахтеров, 83 (100м севернее здания Кемеровского горного колледжа) кад. №42:24:0401055:1029
-  Кадастровые номера, границы земельных участков, сведения о которых содержатся в Едином государственном реестре недвижимости
-  Кадастровый номер кадастрового квартала
-  Порядковый номер строки текстового раздела схемы
-  Граница кадастрового квартала

Заявитель: _____

М. П.

(подпись, расшифровка подписи)