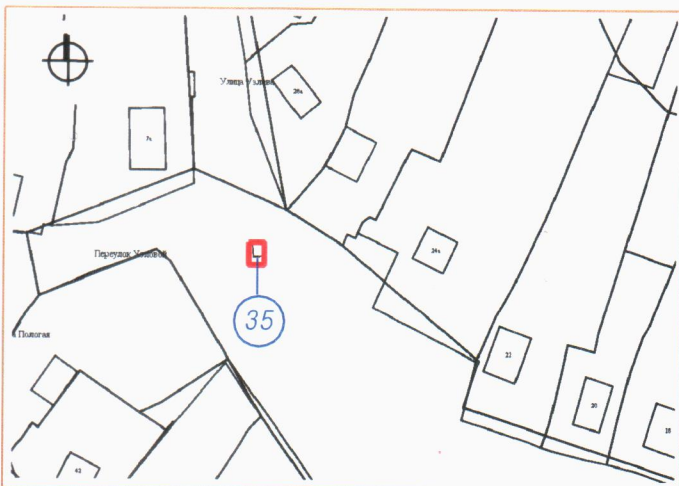


СИТУАЦИОННЫЙ ПЛАН



Тип НТО - павильон

Вид торговли - розничная

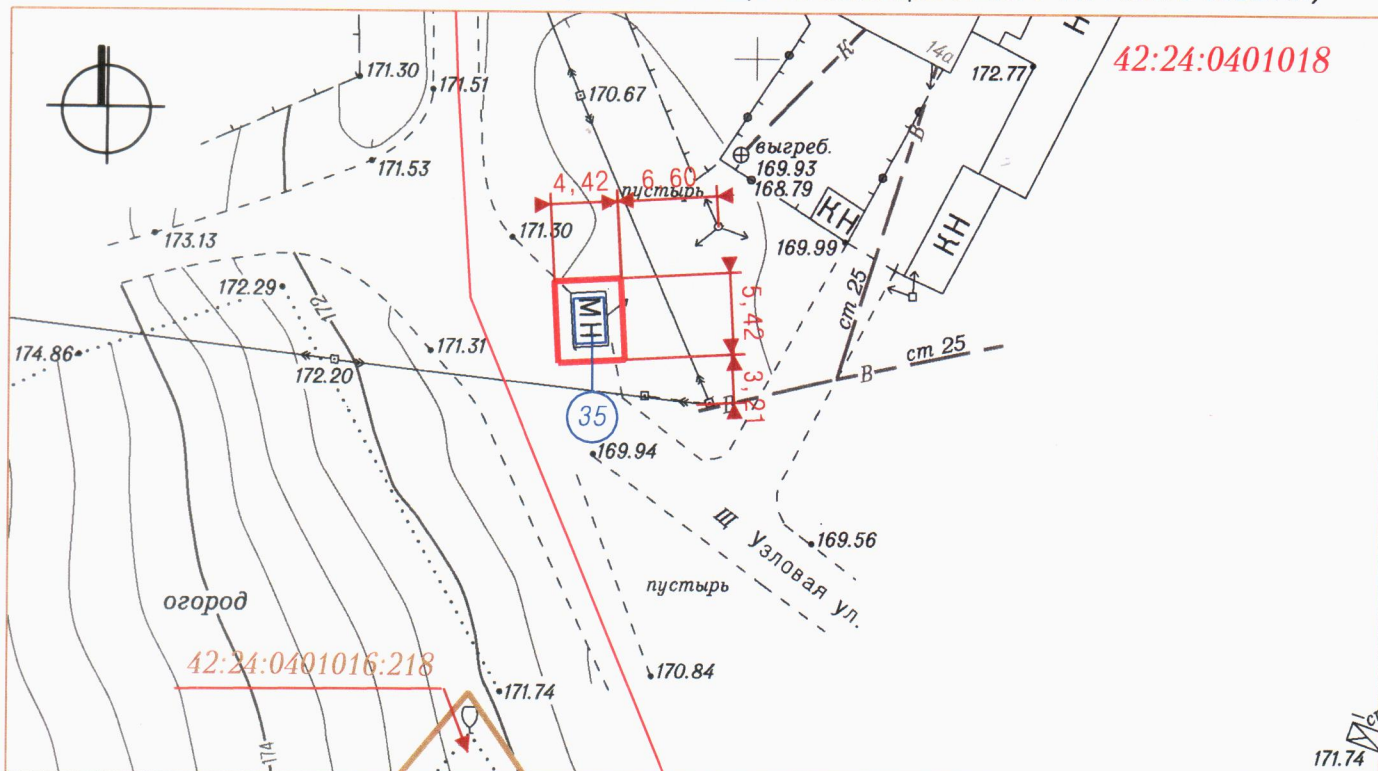
Специализация торговли - продовольственный

Площадь НТО- 6 кв. м.

Площадь земельного участка НТО - 23.94 кв. м







Период размещения НТО - постоянный

ГРАФИЧЕСКОЕ ИЗОБРАЖЕНИЕ М 1:500 (СХЕМА РАЗМЕЩЕНИЯ НЕСТАЦИОНАРНОГО ТОРГОВОГО ОБЪЕКТА)



Система координат МСК-42

УСЛОВНЫЕ ОБОЗНАЧЕНИЯ

-  Нестационарный торговый объект (НТО)
-  Граница земельного участка с адресным ориентиром: Кемеровская область, г. Кемерово, ул. Узловая, севернее дома №14а
-  Кадастровые номера, границы земельных участков, сведения о которых содержатся в Едином государственном реестре недвижимости
-  Кадастровый номер кадастрового квартала
-  Граница кадастрового квартала
-  Порядковый номер строки текстового раздела схемы

Заявитель: \_\_\_\_\_  
 М. П. \_\_\_\_\_ (подпись, расшифровка подписи)