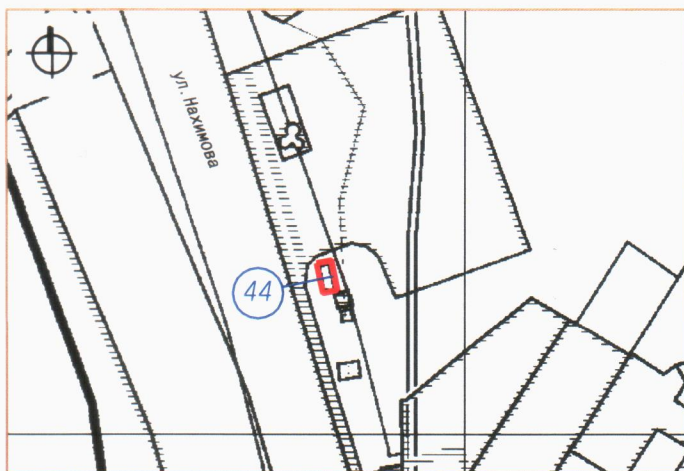


СИТУАЦИОННЫЙ ПЛАН



Тип НТО - павильон

Вид торговли - розничная

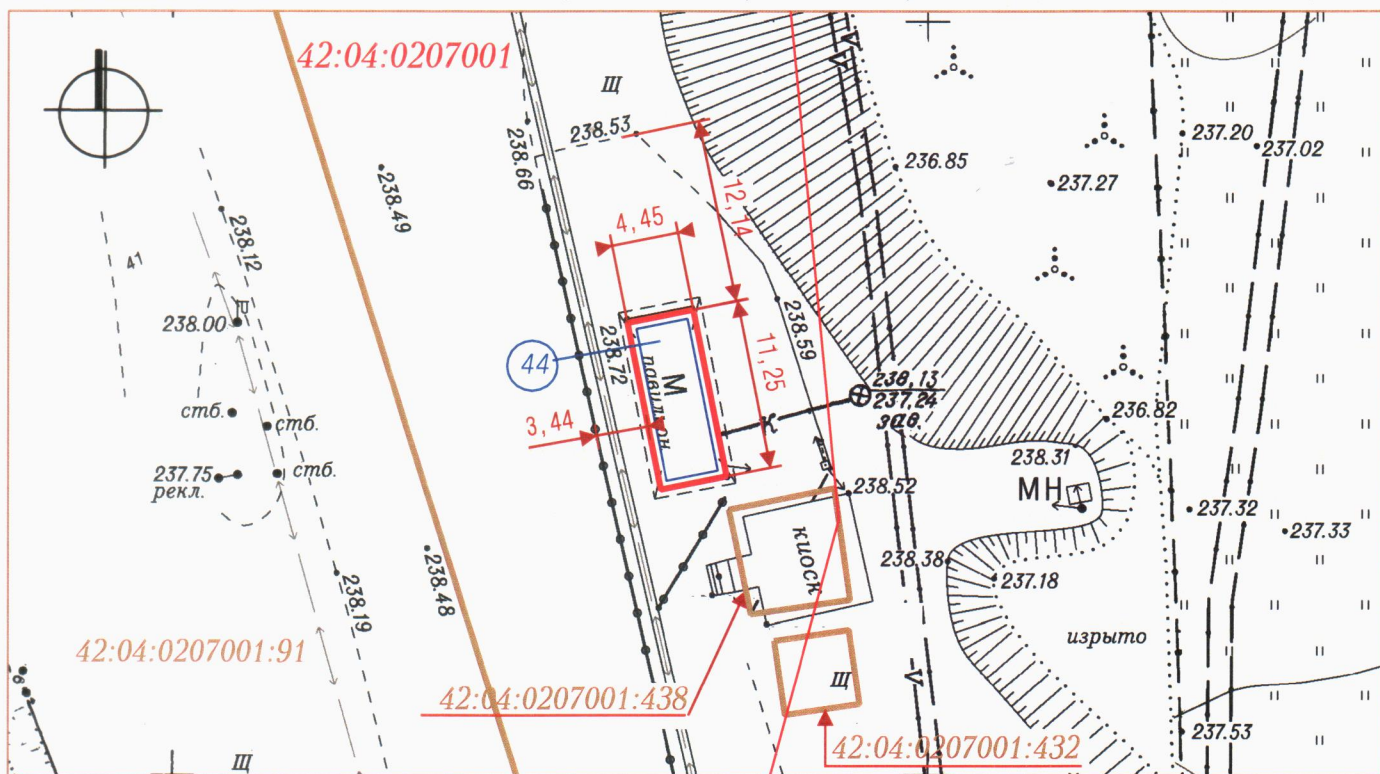
Специализация торговли - продовольственный

Площадь НТО-50 кв. м.

Площадь земельного участка НТО - 50 кв. м







Период размещения НТО - постоянный

ГРАФИЧЕСКОЕ ИЗОБРАЖЕНИЕ М 1:500 (СХЕМА РАЗМЕЩЕНИЯ НЕСТАЦИОНАРНОГО ТОРГОВОГО ОБЪЕКТА)



Система координат МСК-42

УСЛОВНЫЕ ОБОЗНАЧЕНИЯ

-  Нестационарный торговый объект (НТО)
-  Граница земельного участка с адресным ориентиром: Кемеровская область, г. Кемерово, ул. Вахрушева, 8/1 (70м южнее поста ГИБДД)
-  :91 Кадастровые номера, границы земельных участков, сведения о которых содержатся в Едином государственном реестре недвижимости
-  42:04:0207001 Кадастровый номер кадастрового квартала
-  44 Порядковый номер строки текстового раздела схемы
-  Граница кадастрового квартала

Заявитель: _____

М. П.

(подпись, расшифровка подписи)