

СИТУАЦИОННЫЙ ПЛАН



Тип НТО - павильон

Вид торговли - розничная

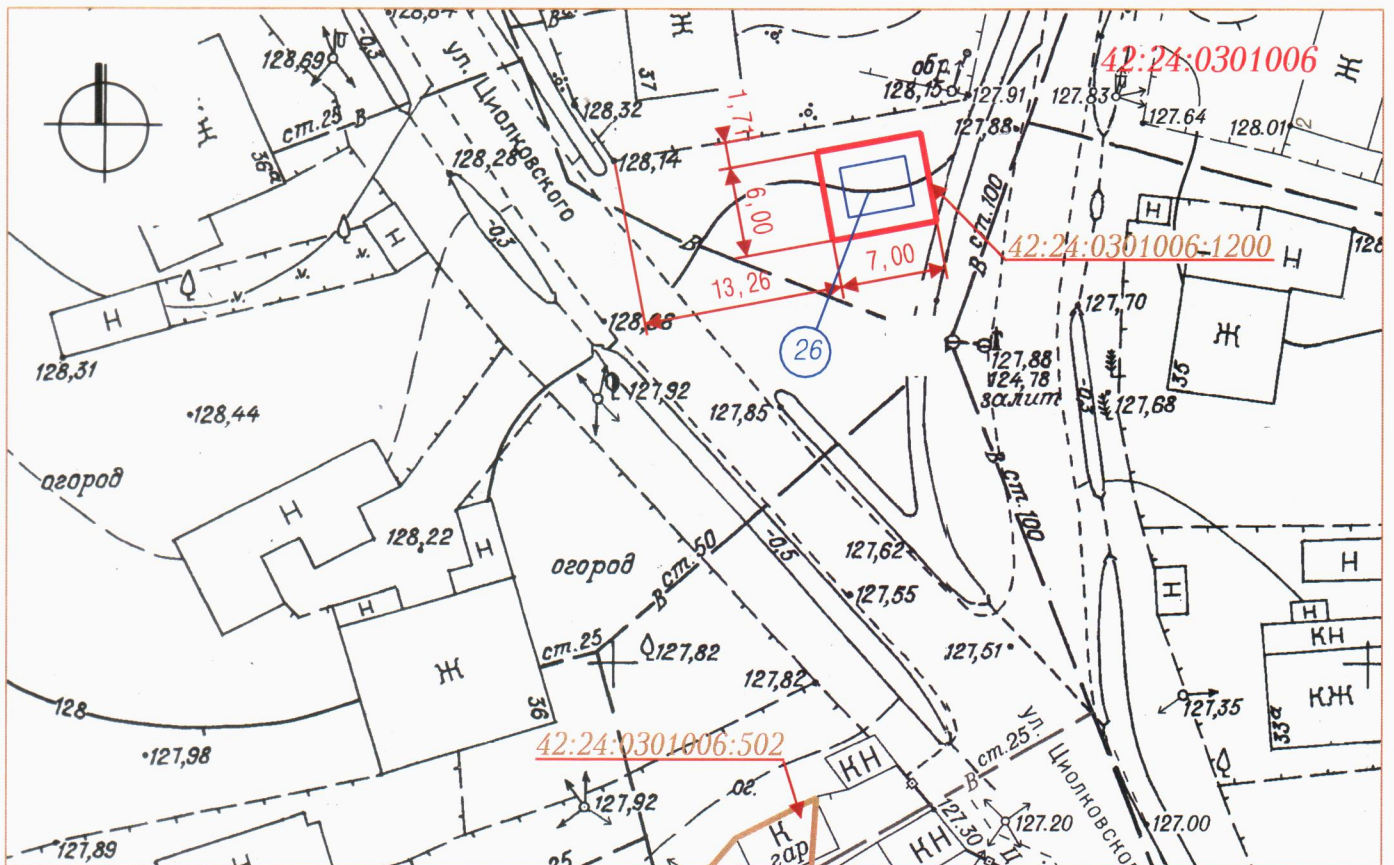
Специализация торговли - продовольственный

Площадь НТО - 15 кв. м.

Площадь земельного участка НТО - 42 кв. м.,
кадастровый номер 42:24:0301006:1200

Период размещения НТО - постоянный


ГРАФИЧЕСКОЕ ИЗОБРАЖЕНИЕ М 1:500 (СХЕМА РАЗМЕЩЕНИЯ НЕСТАЦИОНАРНОГО ТОРГОВОГО ОБЪЕКТА)




УСЛОВНЫЕ ОБОЗНАЧЕНИЯ

Система координат МСК-42

 Нестационарный торговый объект (НТО)

 Граница земельного участка с адресным ориентиром: Кемеровская область, г. Кемерово, ул. Циолковского, южнее дома №37, кад. №42:24:0301006:1200

 :502 Кадастровые номера, границы земельных участков, сведения о которых содержатся в Едином государственном реестре недвижимости

42:24:0301006 Кадастровый номер кадастрового квартала

 26 Порядковый номер строки текстового раздела схемы

Заявитель: _____

М. П.

(подпись, расшифровка подписи)