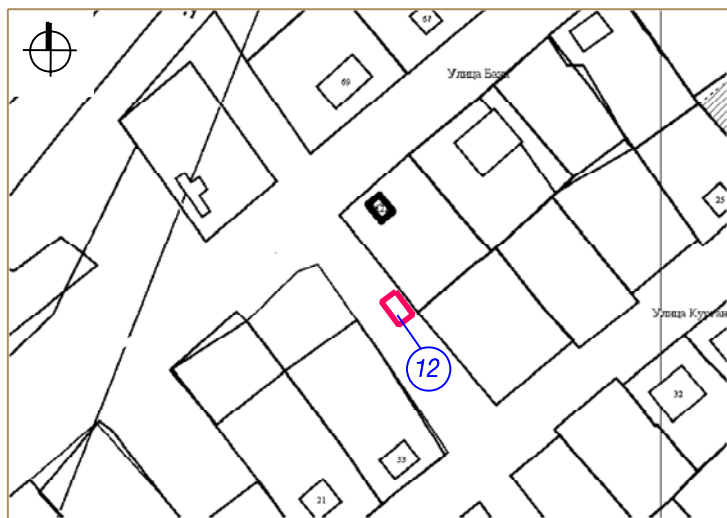


# СИТУАЦИОННЫЙ ПЛАН



12 Тип НТО - павильон

Вид торговли - розничная

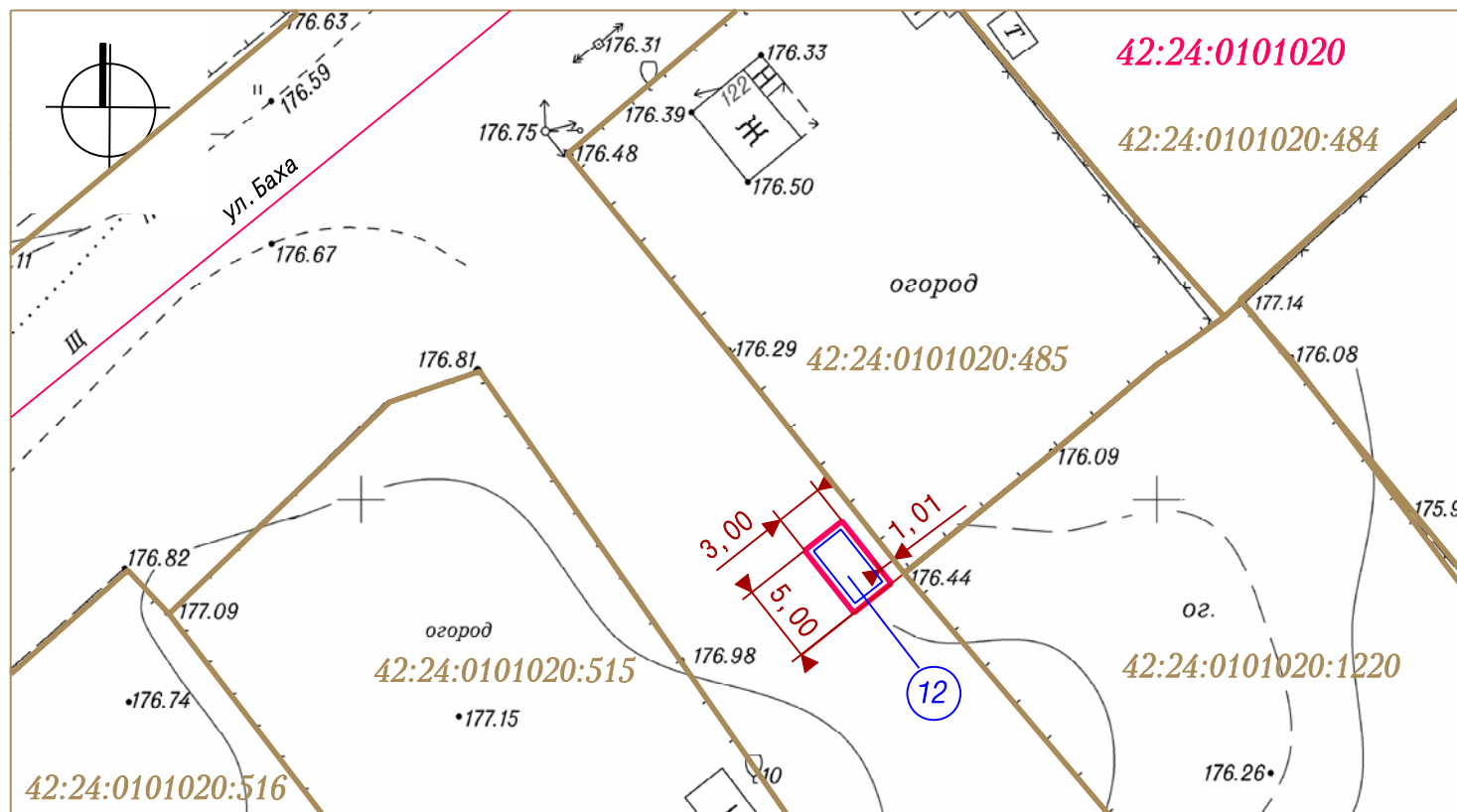
Специализация торговли - продовольственный

Площадь НТО- 15 кв. м.

Площадь земельного участка НТО - 15 кв. м


Период размещения НТО - постоянный


## ГРАФИЧЕСКОЕ ИЗОБРАЖЕНИЕ М 1:500 (СХЕМА РАЗМЕЩЕНИЯ НЕСТАЦИОНАРНОГО ТОРГОВОГО ОБЪЕКТА)




Система координат МСК-42


### УСЛОВНЫЕ ОБОЗНАЧЕНИЯ

 Нестационарный торговый объект (НТО)

 Граница земельного участка с адресным ориентиром:  
Кемеровская область, г. Кемерово, ул. Баха, юго-западнее дома №122

 :485 Кадастровые номера, границы земельных участков, сведения о которых содержатся в Едином государственном реестре недвижимости

 42:24:0101020 Кадастровый номер кадастрового квартала

 Граница кадастрового квартала

 12 Порядковый номер строки текстового раздела схемы

Заявитель: \_\_\_\_\_

(подпись, расшифровка подписи)

М. П.