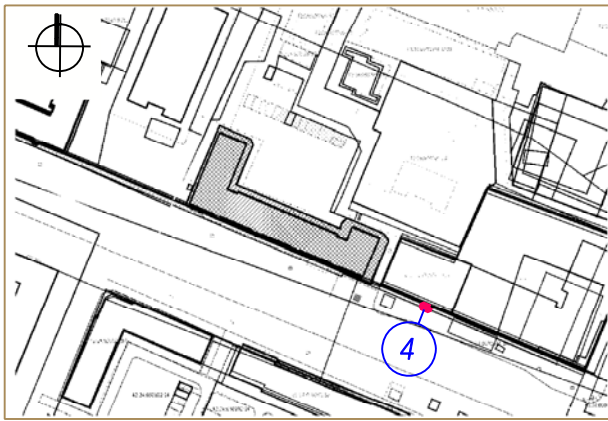
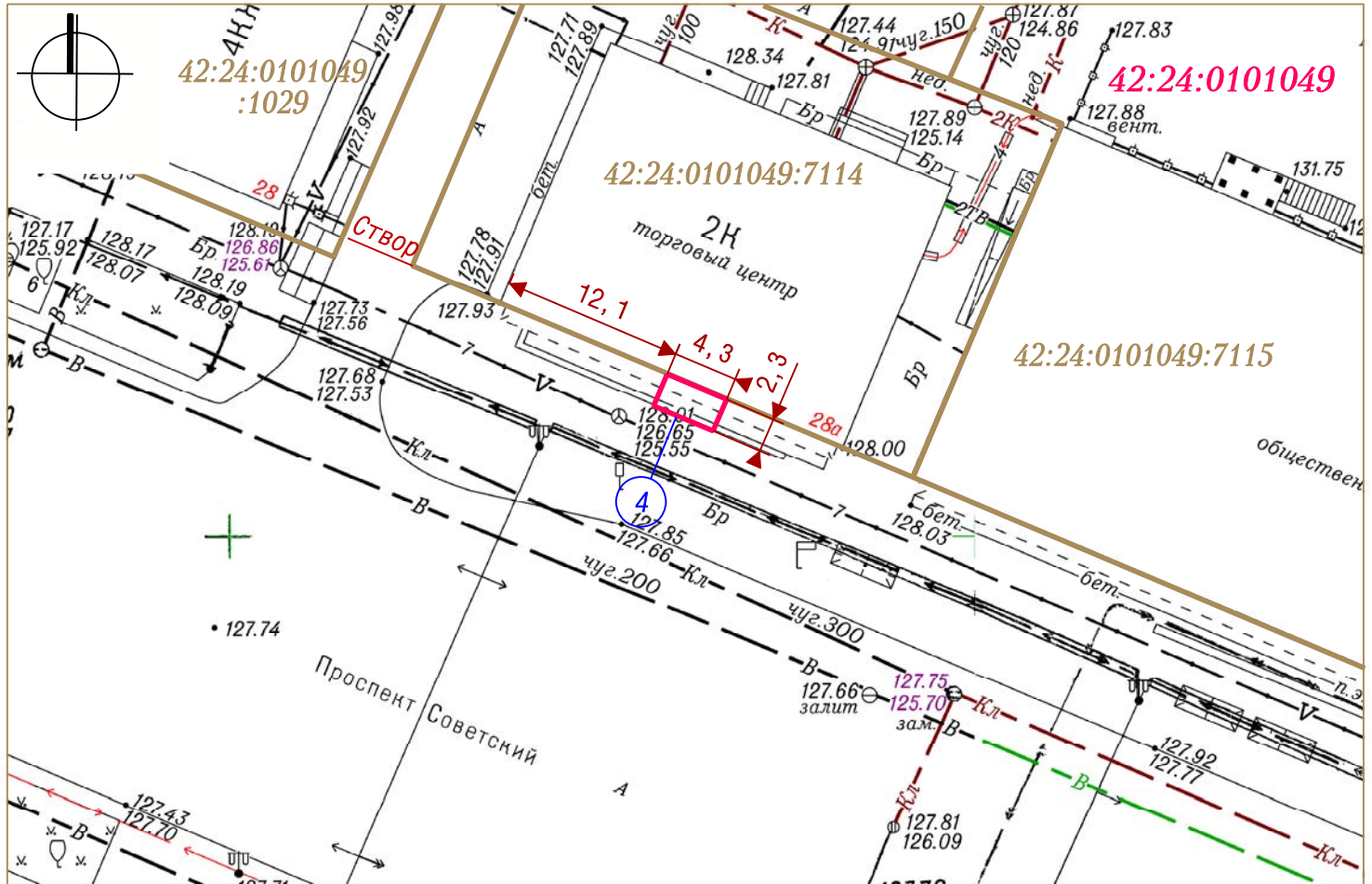


СИТУАЦИОННЫЙ ПЛАН




- 4 Нестационарный объект для организации обслуживания зон отдыха населения (веранды, выносные столики)
Площадь 10 кв. м


СХЕМА РАЗМЕЩЕНИЯ НЕСТАЦИОНАРНОГО ОБЪЕКТА, ГРАФИЧЕСКОЕ ИЗОБРАЖЕНИЕ М 1:500




Система координат МСК-42

УСЛОВНЫЕ ОБОЗНАЧЕНИЯ

 Граница земельного участка с адресным ориентиром: Кемеровская область, г. Кемерово, просп. Советский, 28а (ресторан быстрого обслуживания "Макдоналдс")

 :7114 Кадастровый номер, границы земельного участка, сведения о котором содержатся в Едином государственном реестре недвижимости

42:24:0101049 Кадастровый номер кадастрового квартала

 4 Порядковый номер строки текстового раздела

Заявитель: _____

М. П.

(подпись, расшифровка подписи)