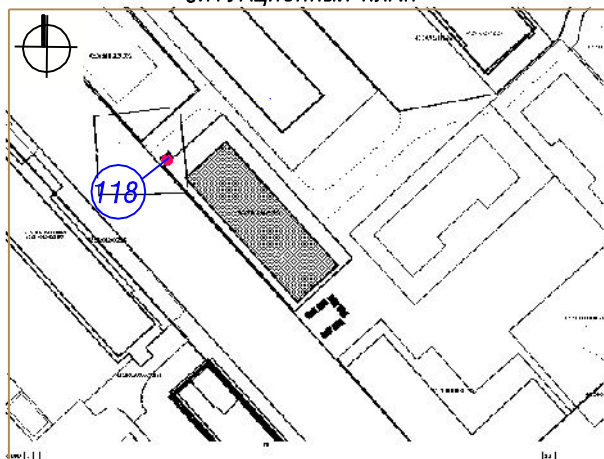


СИТУАЦИОННЫЙ ПЛАН



Тип - автоцистерна

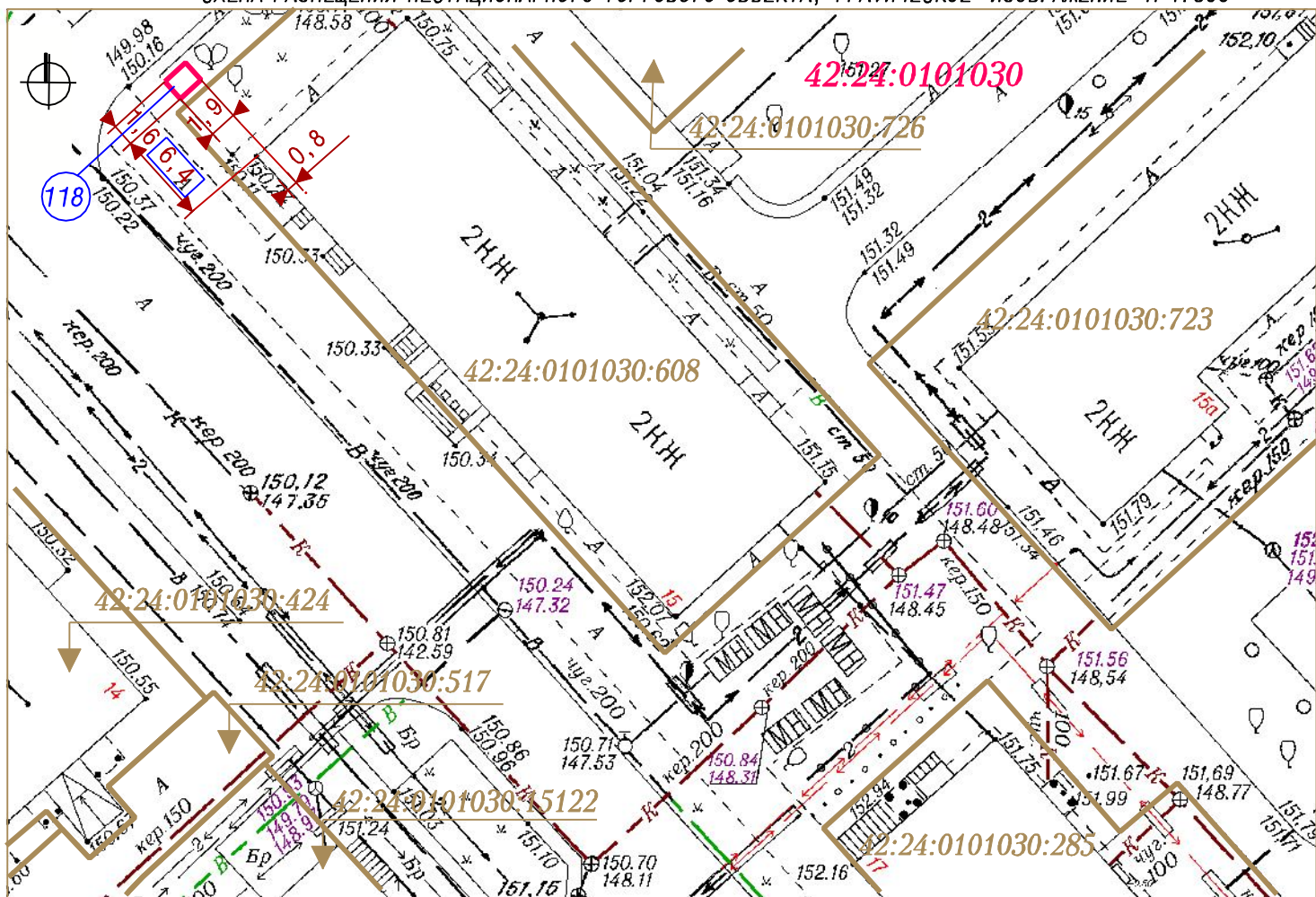
Вид торговли - розничная

Специализация торговли - продовольственный (молоко)

Площадь земельного участка - 3 кв.м

Период размещения нестационарного торгового объекта - 01.05. -30.09.

СХЕМА РАЗМЕЩЕНИЯ НЕСТАЦИОНАРНОГО ТОРГОВОГО ОБЪЕКТА, ГРАФИЧЕСКОЕ ИЗОБРАЖЕНИЕ М 1:500



Система координат МСК-42

УСЛОВНЫЕ ОБОЗНАЧЕНИЯ



Схема размещения нестационарного торгового объекта по адресу: Кемеровская область, г. Кемерово, ул. В. Волошиной, юго-западнее дома № 15



Кадастровый номер, границы земельного участка, сведения о котором содержатся в Едином государственном реестре недвижимости

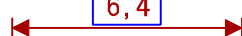
42:24:0101030

Кадастровый номер кадастрового квартала

118

Порядковый номер строки текстового раздела схемы

6,4



Расстояние до стационарного объекта торговли

Заявитель: _____

(подпись, расшифровка подписи)

М. П.