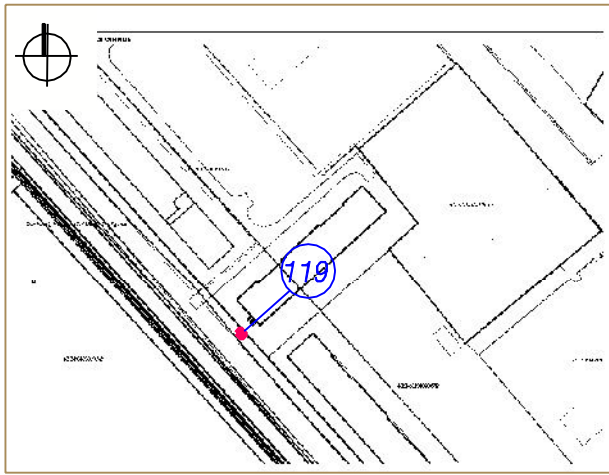


СИТУАЦИОННЫЙ ПЛАН



Тип - прилавок

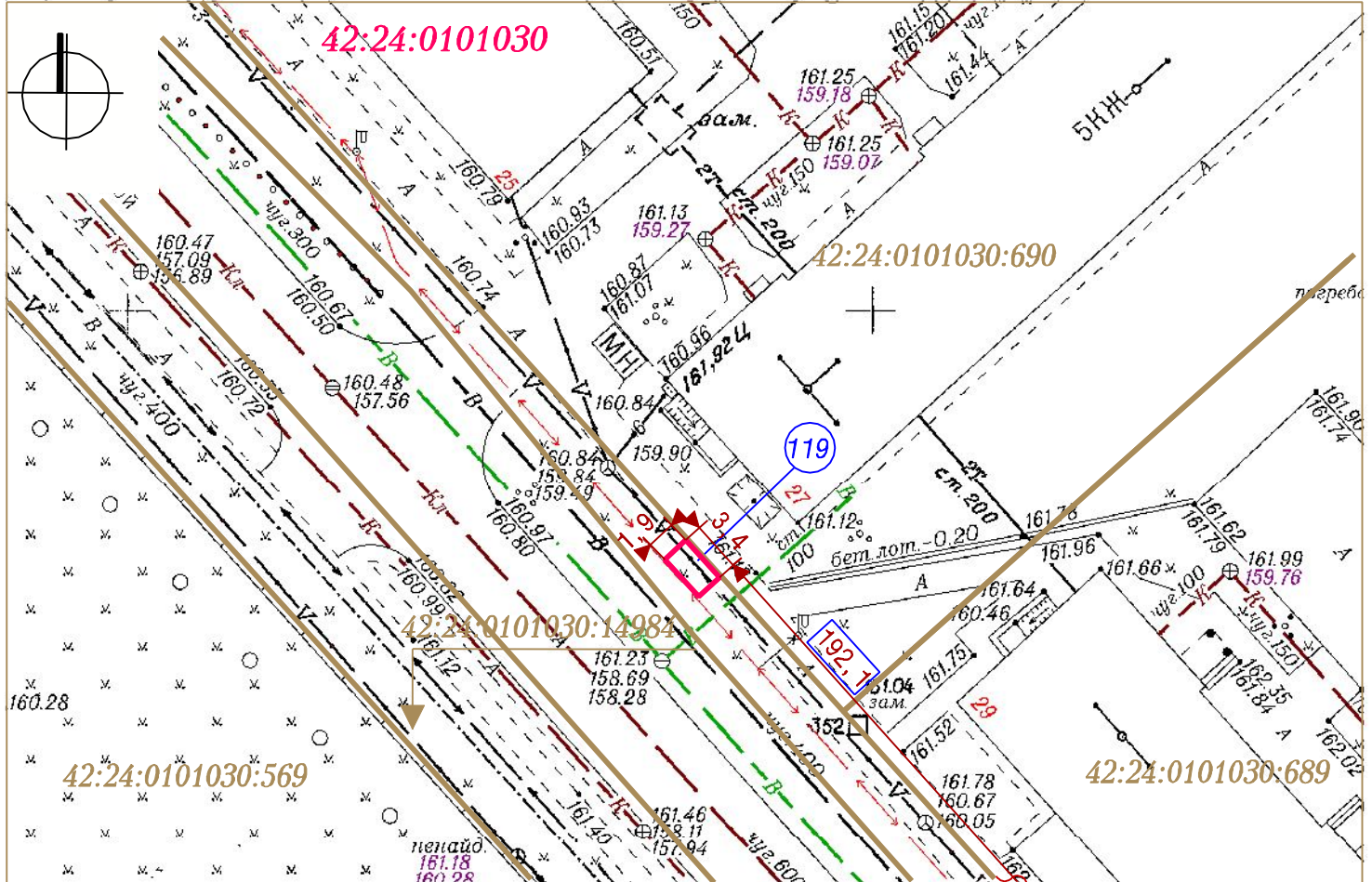
Вид торговли - розничная

Специализация торговли - непродовольственный

Площадь земельного участка - 6 кв. м

Период размещения нестационарного торгового объекта - 01.05. -30.09.

СХЕМА РАЗМЕЩЕНИЯ НЕСТАЦИОНАРНОГО ТРГОВОГО ОБЪЕКТА, ГРАФИЧЕСКОЕ ИЗОБРАЖЕНИЕ М 1:500



Система координат МСК-42

УСЛОВНЫЕ ОБОЗНАЧЕНИЯ



Схема размещения нестационарного торгового объекта по адресу: Кемеровская область, г. Кемерово, ул. В. Волошиной, юго-западнее дома № 27



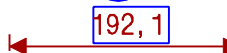
Кадастровый номер, границы земельного участка, сведения о котором содержатся в Едином государственном реестре недвижимости

**42:24:0101030**

Кадастровый номер кадастрового квартала



Порядковый номер строки текстового раздела схемы



Расстояние до стационарного объекта торговли

Заявитель: \_\_\_\_\_

(подпись, расшифровка подписи)

М. П.