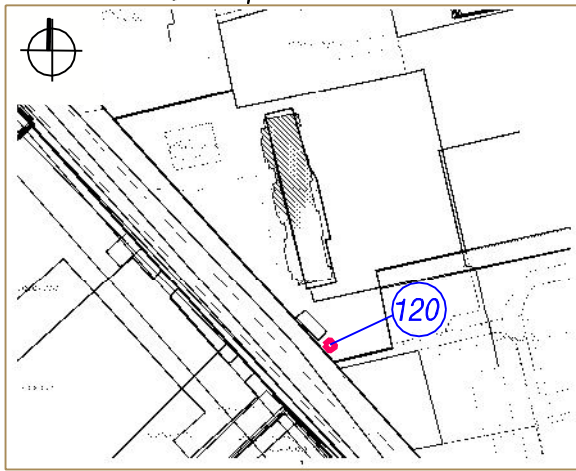


СИТУАЦИОННЫЙ ПЛАН



Тип - прилавок

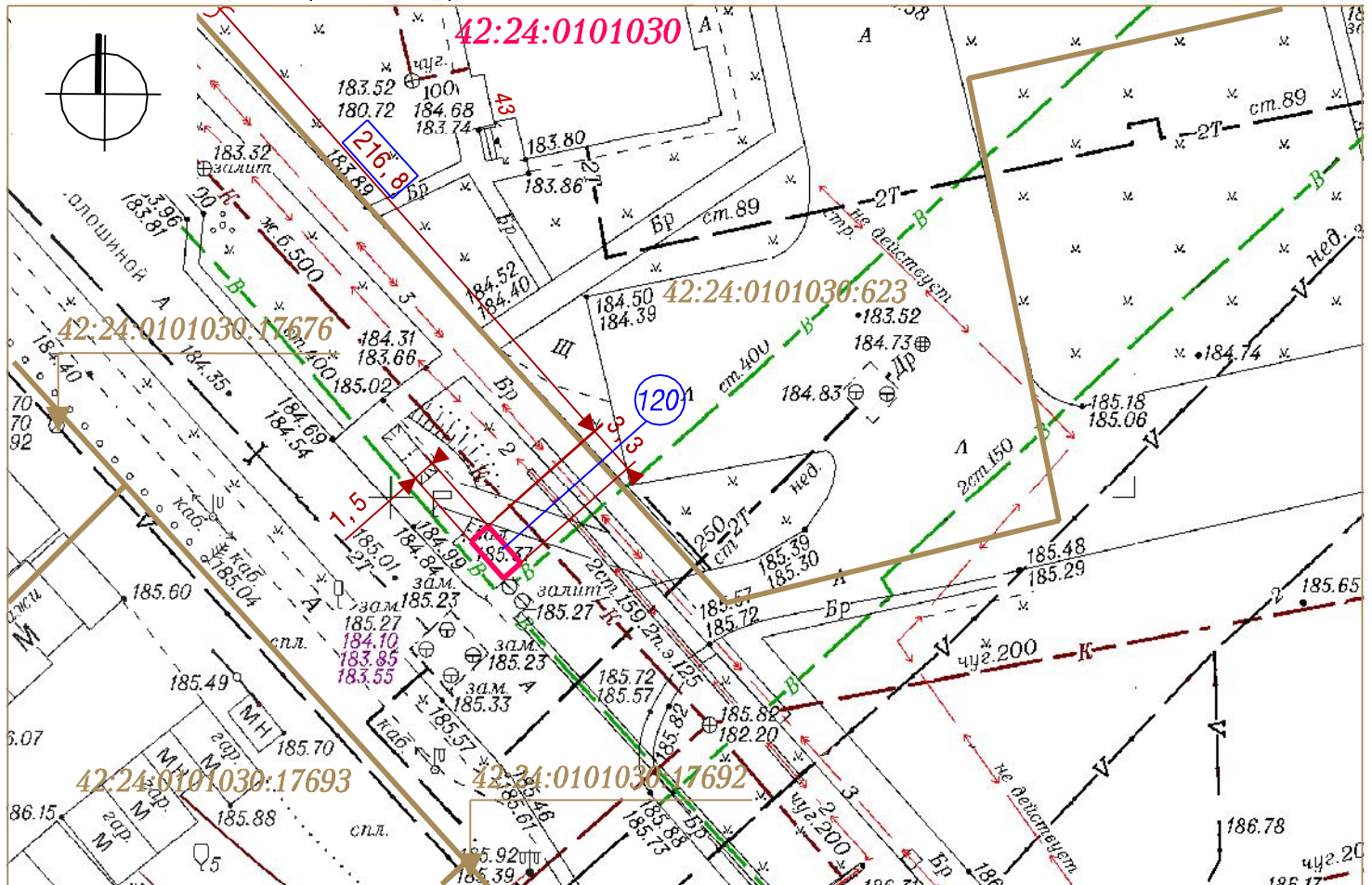
Вид торговли - розничная

Специализация торговли - продовольственный  
(овощи-фрукты)

Площадь земельного участка - 5 кв. м





Период размещения нестационарного торгового  
объекта - 01.05. -30.09.

СХЕМА РАЗМЕЩЕНИЯ НЕСТАЦИОНАРНОГО ТОРГОВОГО ОБЪЕКТА, ГРАФИЧЕСКОЕ ИЗОБРАЖЕНИЕ М 1:500



Система координат МСК-42

УСЛОВНЫЕ ОБОЗНАЧЕНИЯ

-  Схема размещения нестационарного торгового объекта по адресу:  
Кемеровская область, г. Кемерово, ул. В. Волошиной, южнее дома № 43
-  Кадастровый номер, границы земельного участка, сведения о котором  
содержатся в Едином государственном реестре недвижимости
- 42:24:0101030** Кадастровый номер кадастрового квартала
-  Порядковый номер строки текстового раздела схемы
-  Расстояние до стационарного объекта торговли

Заявитель: \_\_\_\_\_

(подпись, расшифровка подписи)

М. П.