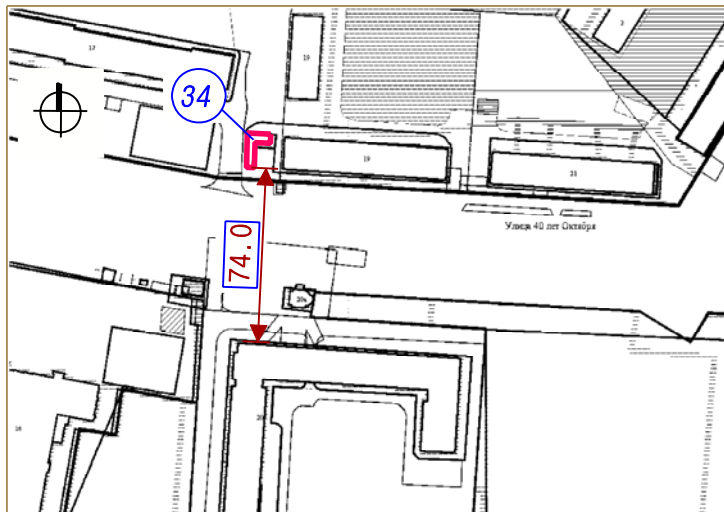


СИТУАЦИОННЫЙ ПЛАН



Тип - открытый прилавок

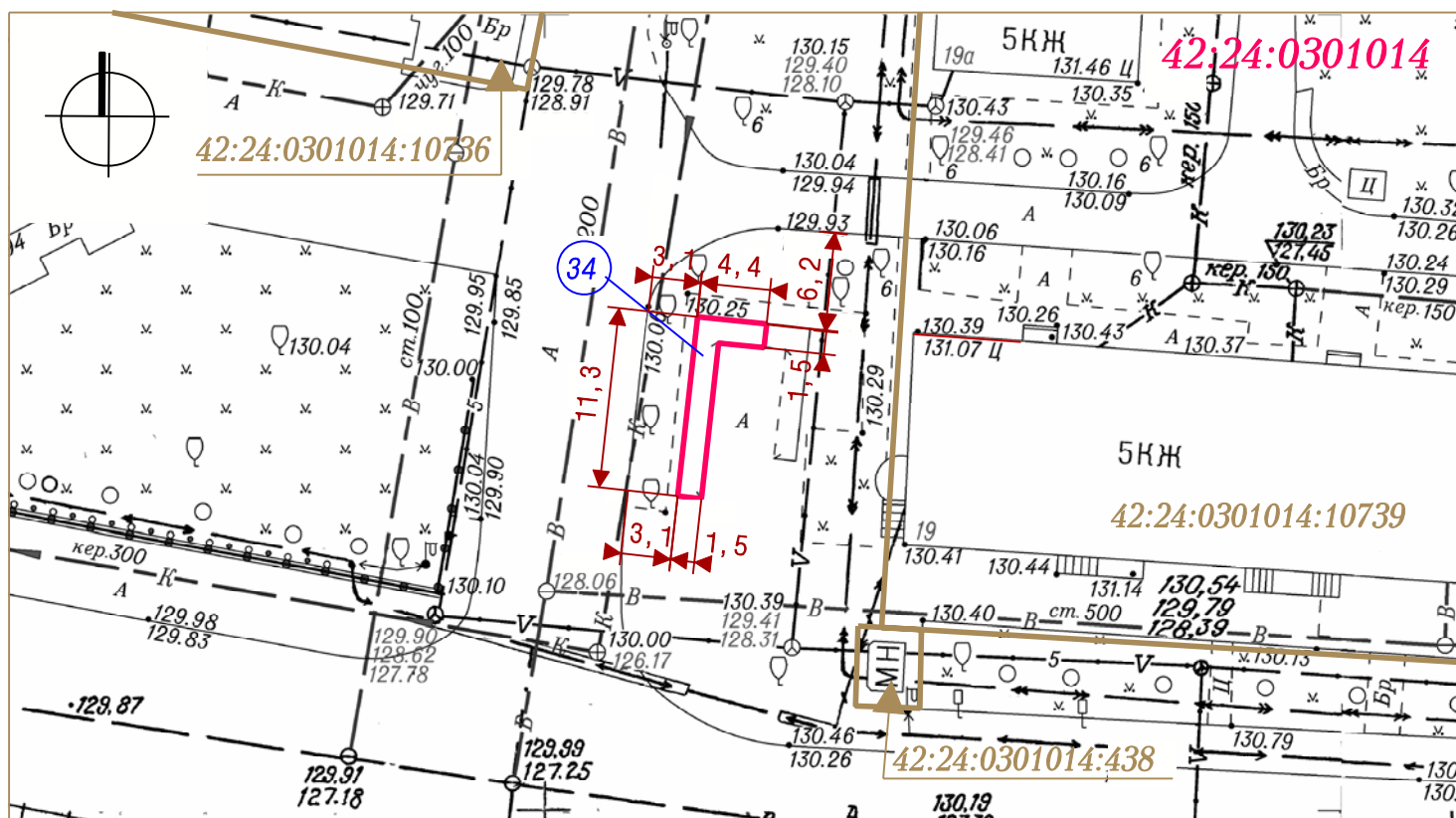
Вид торговли - розничная

Специализация торговли - продовольственный

Площадь земельного участка - 21 кв. м

Период размещения нестационарного торгового объекта - 01.04 - 31.10

ГРАФИЧЕСКОЕ ИЗОБРАЖЕНИЕ М 1:500 (СХЕМА РАЗМЕЩЕНИЯ НЕСТАЦИОНАРНОГО ТОРГОВОГО ОБЪЕКТА)



Система координат МСК-42

УСЛОВНЫЕ ОБОЗНАЧЕНИЯ



Схема размещения нестационарного торгового объекта по адресу: Кемеровская область, г. Кемерово, Кировский район, ул. 40 лет Октября, западнее дома №19



Кадастровые номера, границы земельных участков, сведения о которых содержатся в Едином государственном реестре недвижимости

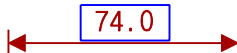
42:24:0301014

Кадастровый номер кадастрового квартала

34

Порядковый номер строки текстового раздела схемы

74.0



Расстояние до стационарного торгового объекта

Заявитель:

(подпись, расшифровка подписи)

М. П.