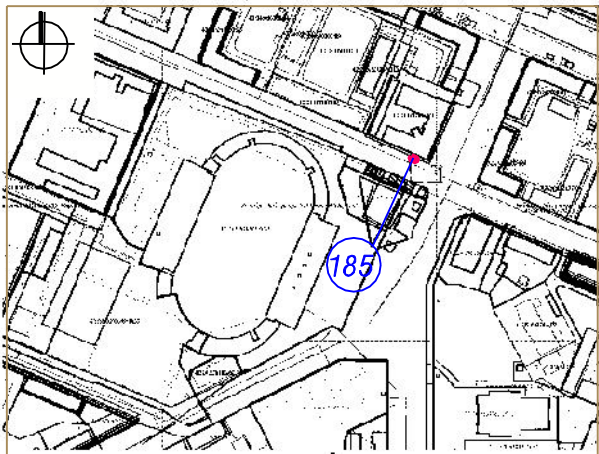


СИТУАЦИОННЫЙ ПЛАН



Тип - открытый прилавок (стол)

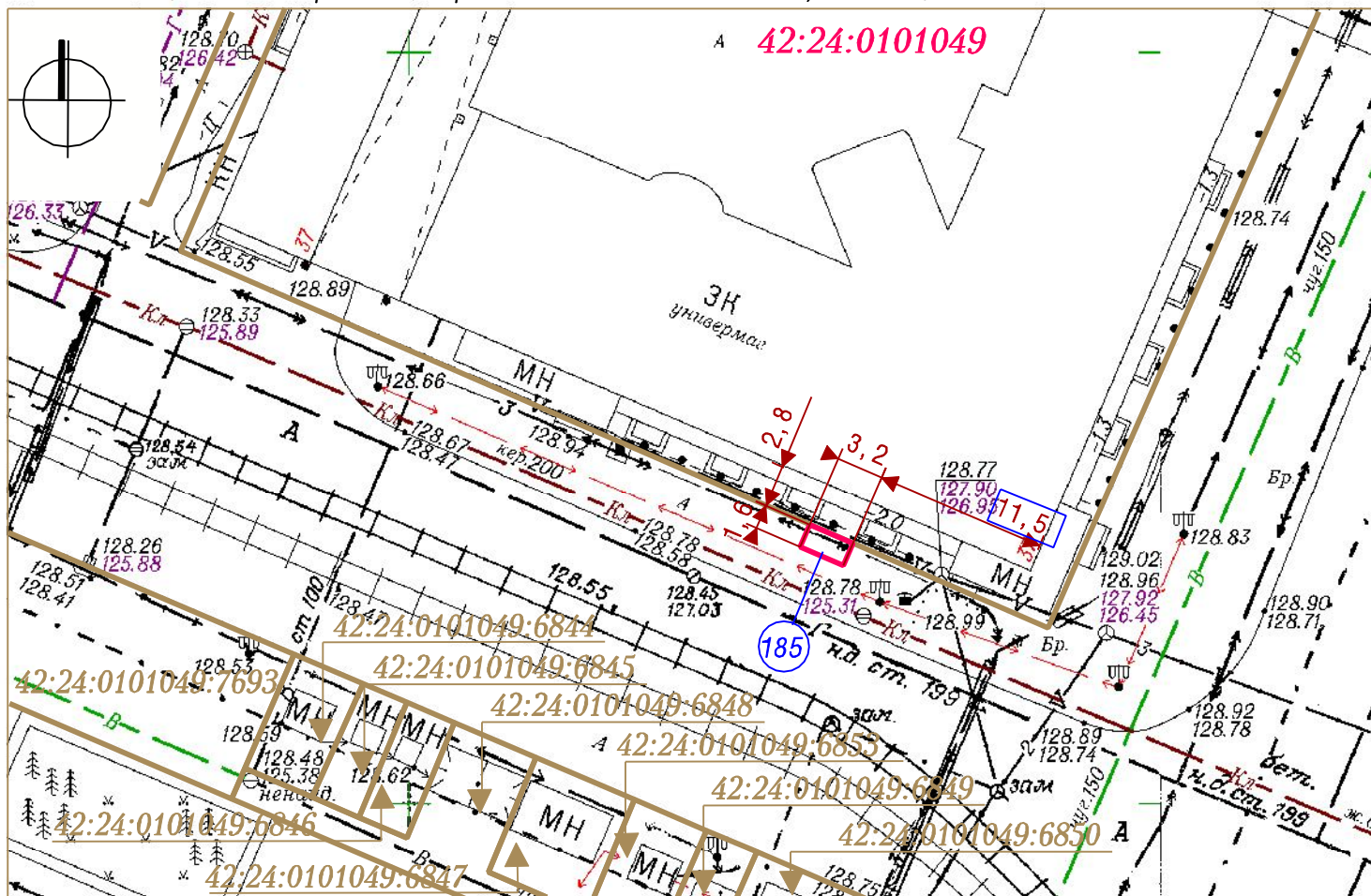
Вид торговли - розничная

Специализация торговли - продовольственный  
(безалкогольные прохладительные напитки)

Площадь земельного участка - 5 кв.м

Период размещения нестационарного торгового  
объекта - 01.05. -30.09.

СХЕМА РАЗМЕЩЕНИЯ НЕСТАЦИОНАРНОГО ТОРГОВОГО ОБЪЕКТА, ГРАФИЧЕСКОЕ ИЗОБРАЖЕНИЕ М 1:500



Система координат МСК-42

УСЛОВНЫЕ ОБОЗНАЧЕНИЯ



Схема размещения нестационарного торгового объекта по адресу:  
Кемеровская область, г. Кемерово, ул. Кирова, южнее дома № 37



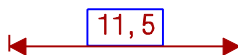
Кадастровый номер, границы земельного участка, сведения о котором  
содержатся в Едином государственном реестре недвижимости

**42:24:0101049**

Кадастровый номер кадастрового квартала



Порядковый номер строки текстового раздела схемы



Расстояние до стационарного объекта торговли

Заявитель: \_\_\_\_\_

(подпись, расшифровка подписи)

М. П.