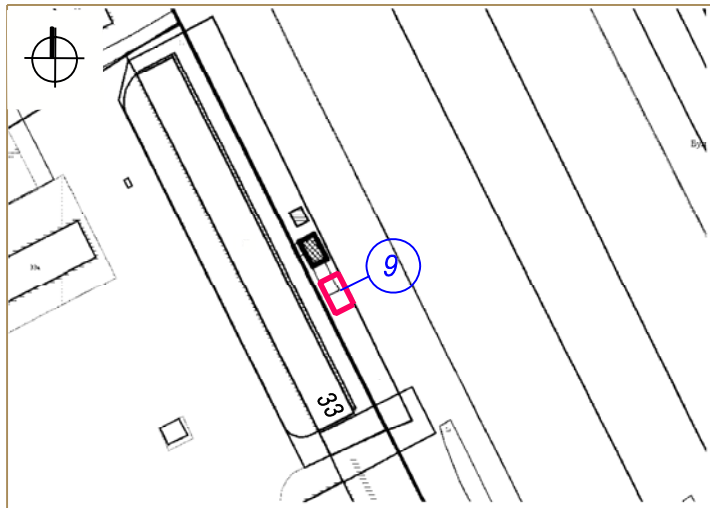


СИТУАЦИОННЫЙ ПЛАН



Тип - павильон

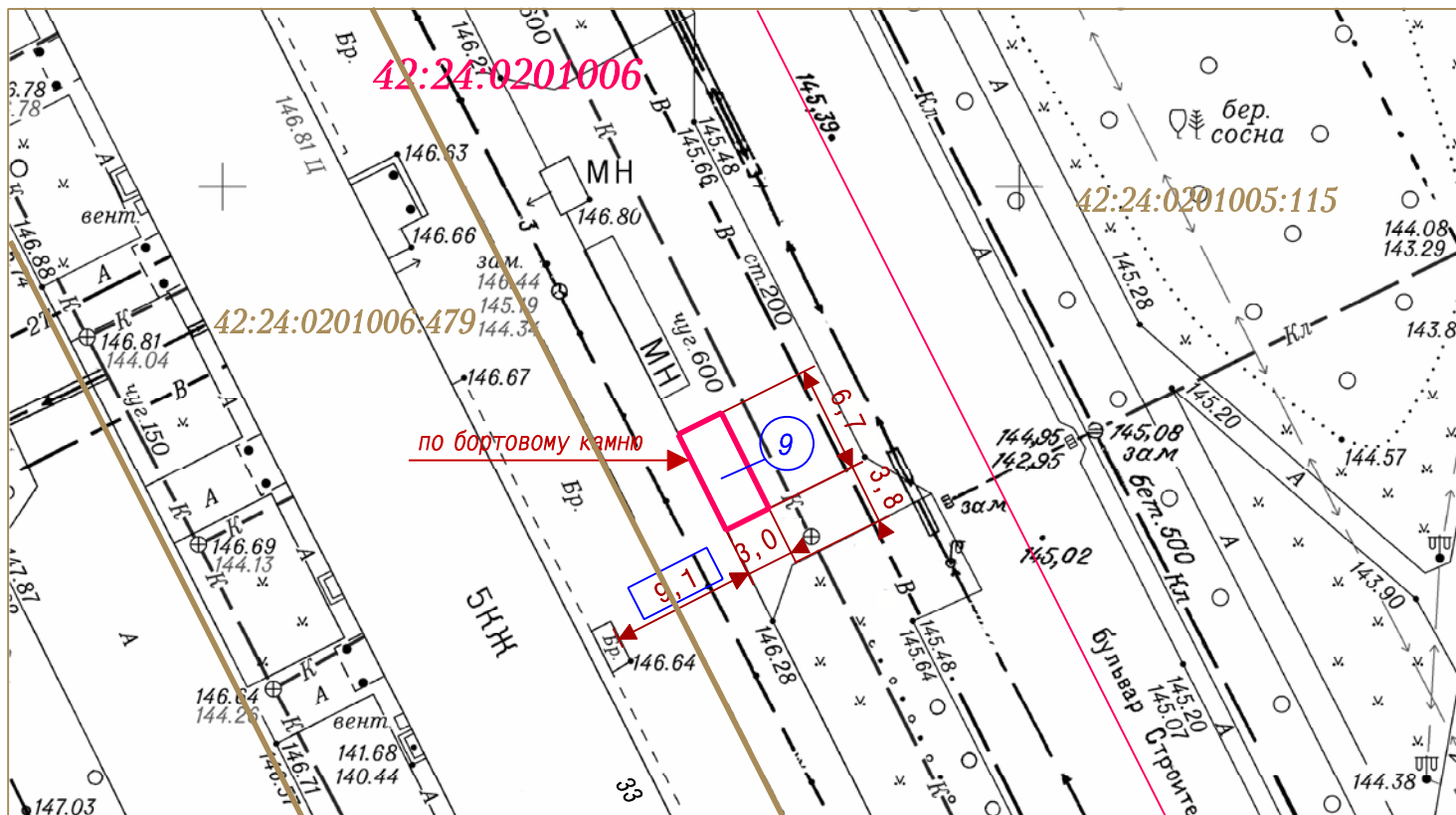
Вид торговли - розничная

Специализация торговли - продовольственный

Площадь земельного участка - 20 кв. м





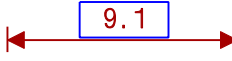

Период размещения нестационарного торгового объекта - постоянный

ГРАФИЧЕСКОЕ ИЗОБРАЖЕНИЕ М 1:500 (СХЕМА РАЗМЕЩЕНИЯ НЕСТАЦИОНАРНОГО ТОРГОВОГО ОБЪЕКТА)



Система координат МСК-42

УСЛОВНЫЕ ОБОЗНАЧЕНИЯ

-  Схема размещения нестационарного торгового объекта по адресу: Кемеровская область, г. Кемерово, бульв. Строителей, северо-восточнее дома №33
-  Кадастровые номера, границы земельных участков, сведения о которых содержатся в Едином государственном реестре недвижимости
-  Кадастровый номер кадастрового квартала
-  Порядковый номер строки текстового раздела схемы
-  Расстояние до стационарного торгового объекта
-  Граница кадастрового квартала

Заявитель: _____

(подпись, расшифровка подписи)

М. П.