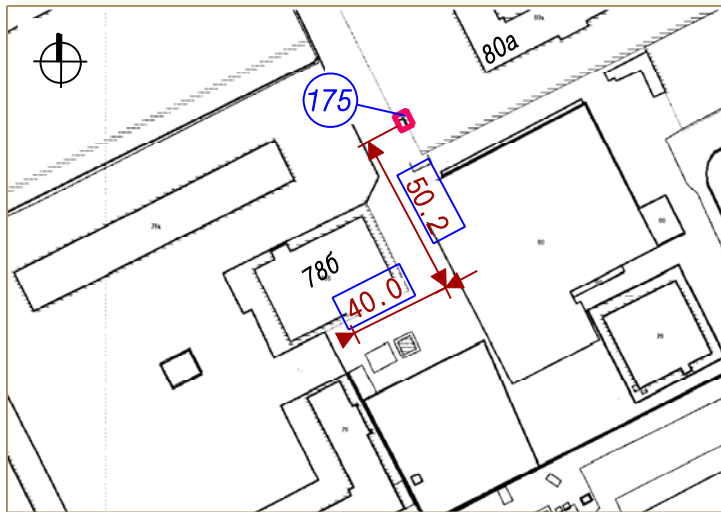


СИТУАЦИОННЫЙ ПЛАН



Тип - киоск

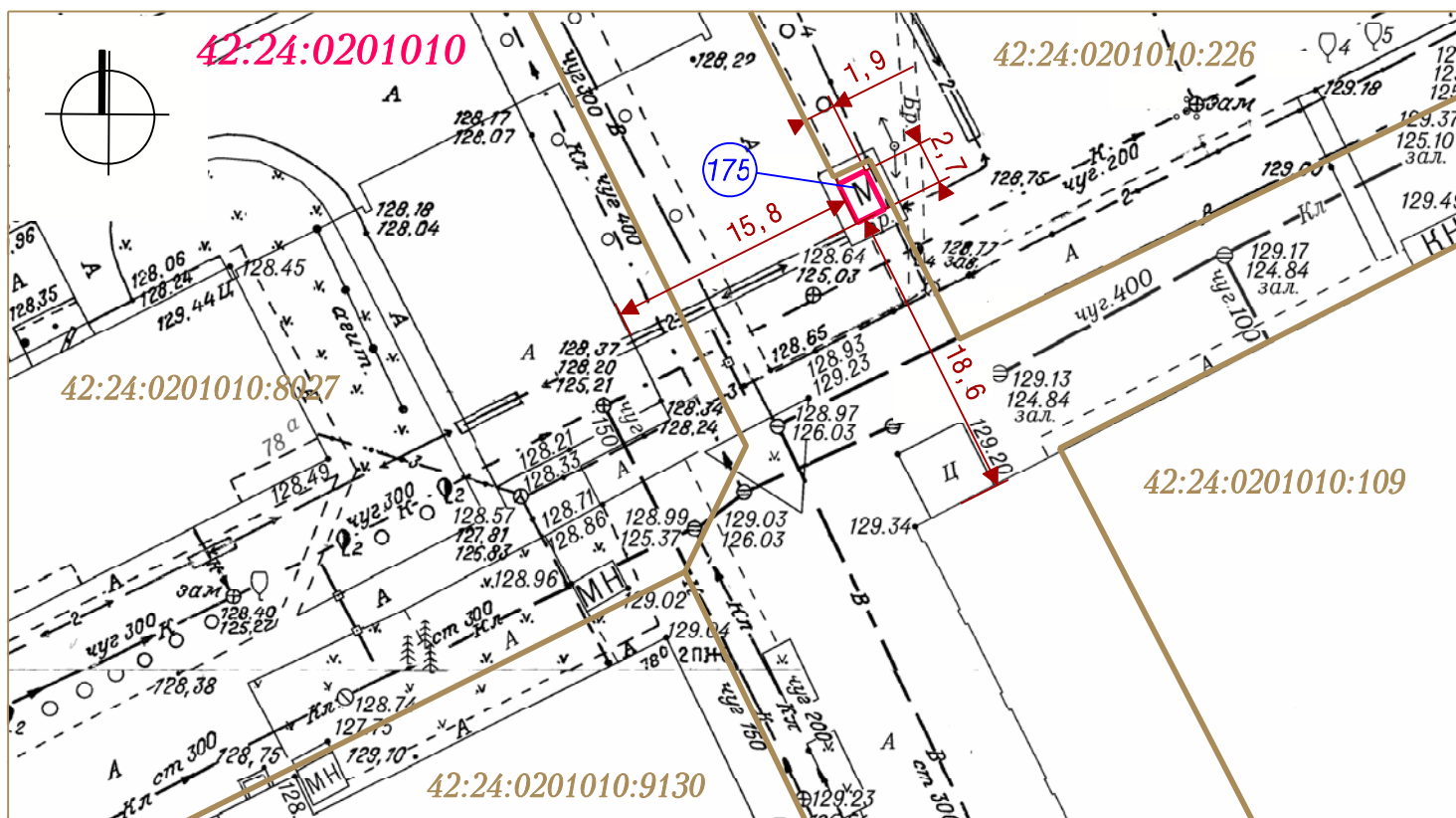
Вид торговли - розничная

Специализация торговли - продовольственный (мороженное)

Площадь земельного участка - 5 кв. м





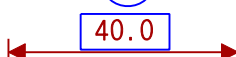

Период размещения нестационарного торгового объекта - постоянно

ГРАФИЧЕСКОЕ ИЗОБРАЖЕНИЕ М 1: 500 (СХЕМА РАЗМЕЩЕНИЯ НЕСТАЦИОНАРНОГО ТОРГОВОГО ОБЪЕКТА)



Система координат МСК-42

УСЛОВНЫЕ ОБОЗНАЧЕНИЯ

-  Схема размещения нестационарного торгового объекта по адресу: Кемеровская область, г. Кемерово, просп. Октябрьский, юго-западнее дома №80а
-  :226 Кадастровые номера, границы земельных участков, сведения о которых содержатся в Едином государственном реестре недвижимости
-  42:24:0201004 Кадастровый номер кадастрового квартала
-  175 Порядковый номер строки текстового раздела схемы
-  40.0 Расстояние до стационарного торгового объекта
-  Граница кадастрового квартала

Заявитель: _____ (подпись, расшифровка подписи)

М. П.