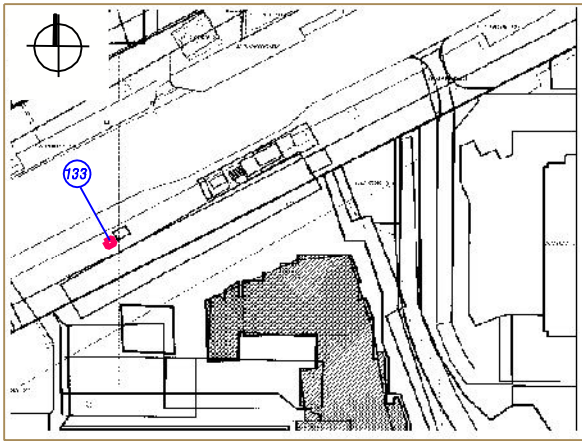


СИТУАЦИОННЫЙ ПЛАН



Тип - открытый прилавок

Вид торговли - розничная

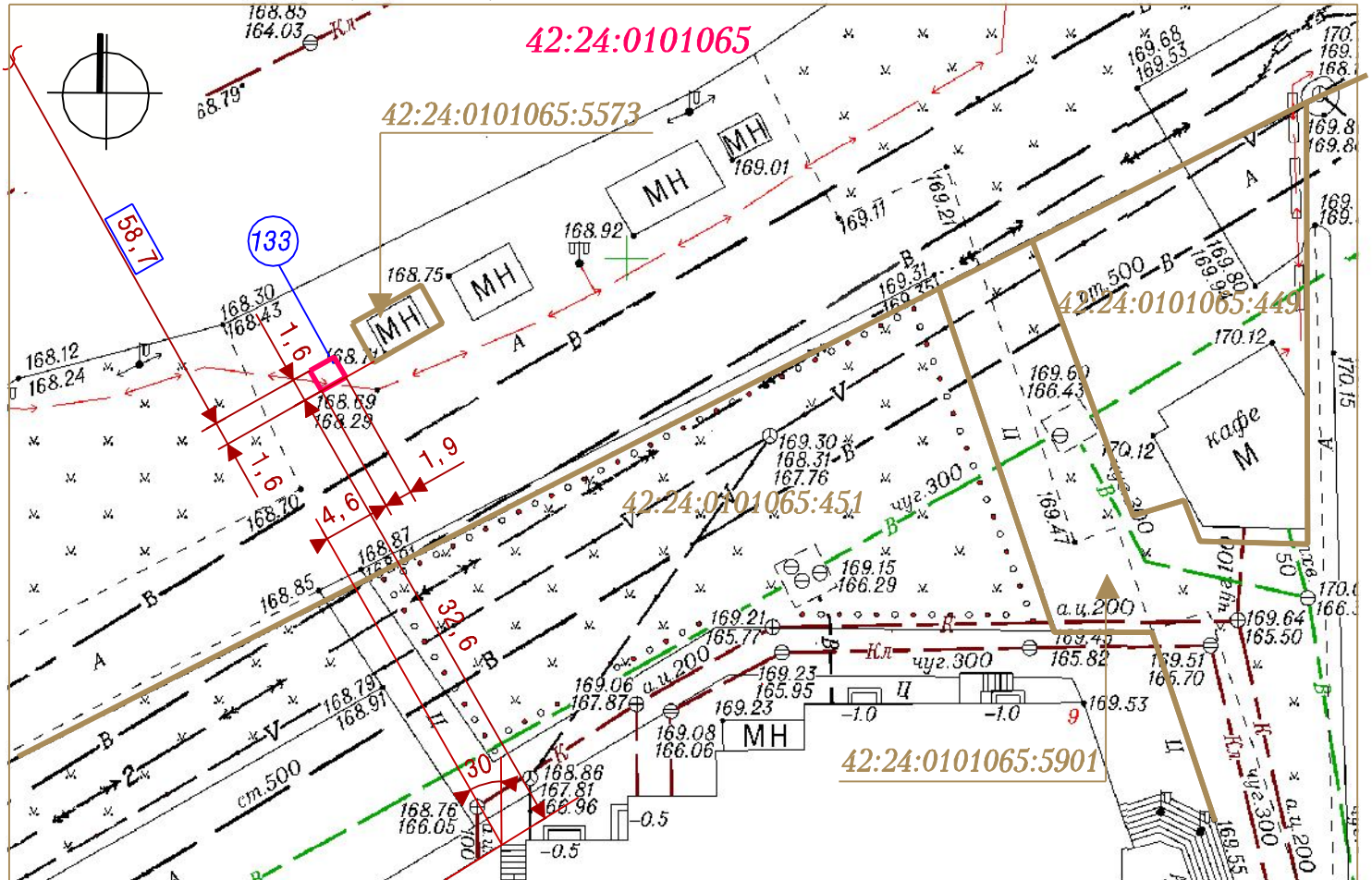
Специализация торговли - продовольственный (квас)

Площадь земельного участка - 3 кв. м

Период размещения нестационарного торгового объекта


- 01.05. -30.09


СХЕМА РАЗМЕЩЕНИЯ НЕСТАЦИОНАРНОГО ТРГОВОГО ОБЪЕКТА, ГРАФИЧЕСКОЕ ИЗОБРАЖЕНИЕ М 1:500




Система координат МСК-42


УСЛОВНЫЕ ОБОЗНАЧЕНИЯ

 Схема размещения нестационарного торгового объекта по адресу: Кемеровская область, г. Кемерово, просп. Молодежный, севернее дома № 9

 Кадастровый номер, границы земельного участка, сведения о котором содержатся в Едином государственном реестре недвижимости

**42:24:0101065** Кадастровый номер кадастрового квартала

 Порядковый номер строки текстового раздела схемы

 Расстояние до стационарного объекта торговли

Заявитель: \_\_\_\_\_ (подпись, расшифровка подписи)

М. П.