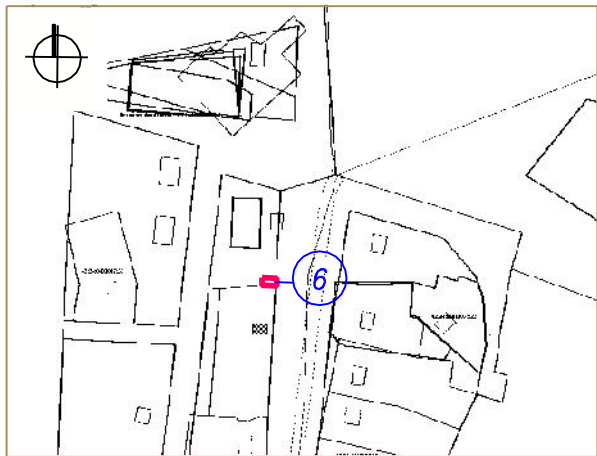
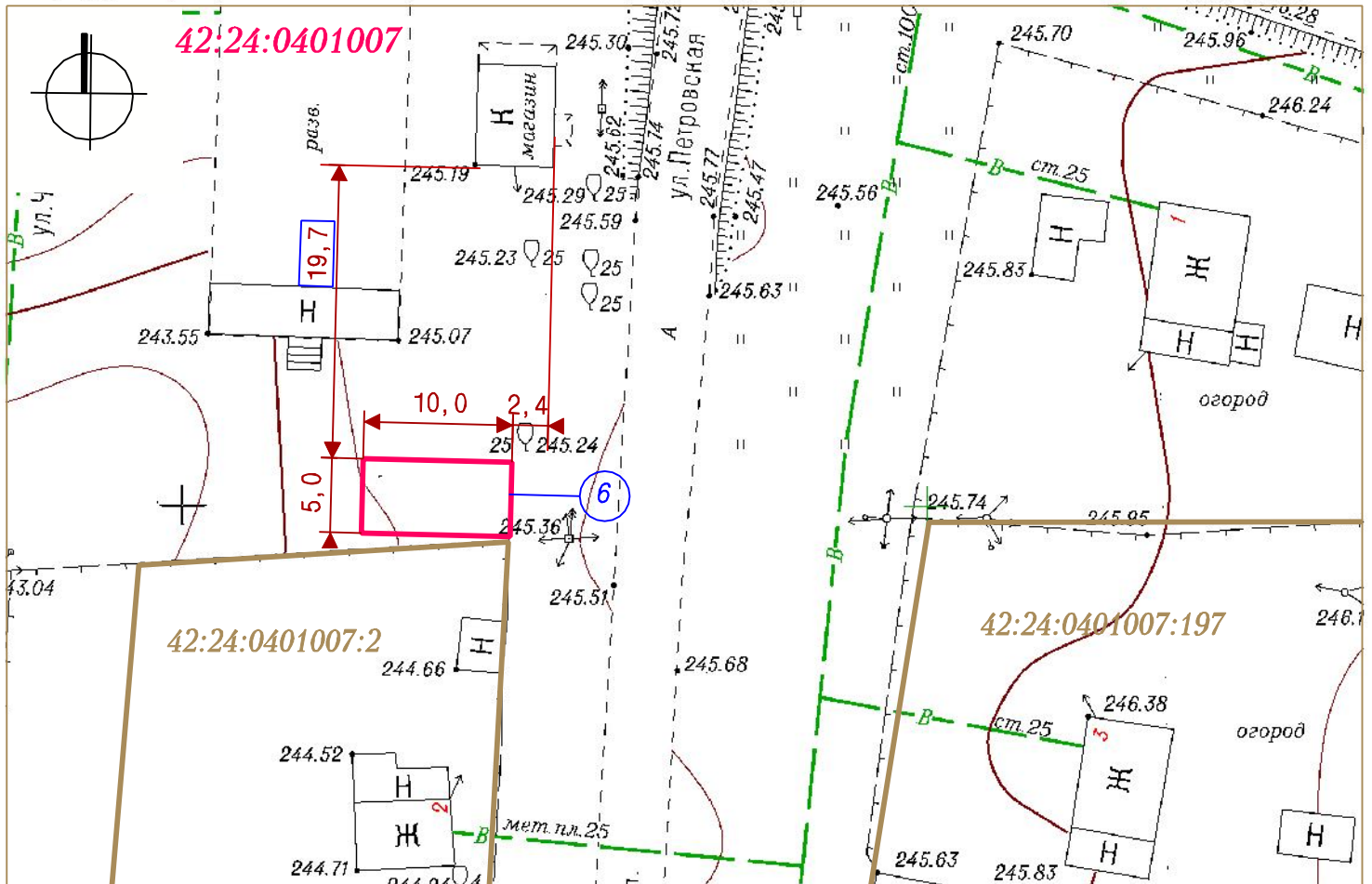


СИТУАЦИОННЫЙ ПЛАН



Тип - павильон  
 Вид торговли - розничная  
 Специализация торговли - продовольственный  
 Площадь земельного участка - 50 кв. м  
 Период размещения нестационарного торгового объекта - постоянный

СХЕМА РАЗМЕЩЕНИЯ НЕСТАЦИОНАРНОГО ТОРГОВОГО ОБЪЕКТА, ГРАФИЧЕСКОЕ ИЗОБРАЖЕНИЕ М 1:500



Система координат МСК-42

УСЛОВНЫЕ ОБОЗНАЧЕНИЯ



Схема размещения нестационарного торгового объекта по адресу: Кемеровская область, г. Кемерово, ул. Петровская, северо-западнее дома № 2 б

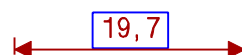


Кадастровый номер, границы земельного участка, сведения о котором содержатся в Едином государственном реестре недвижимости

42:24:0401007 Кадастровый номер кадастрового квартала



Порядковый номер строки текстового раздела схемы



Расстояние до стационарного объекта торговли

Заявитель: \_\_\_\_\_

(подпись, расшифровка подписи)

М. П.