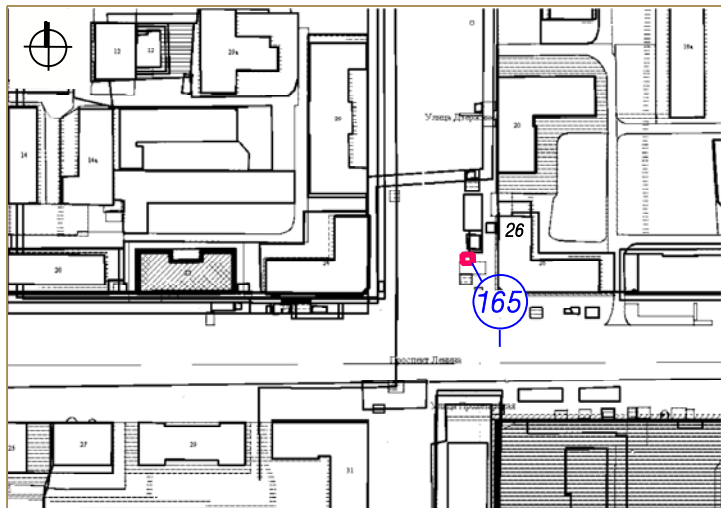


СИТУАЦИОННЫЙ ПЛАН



Тип - открытый прилавок (стол)

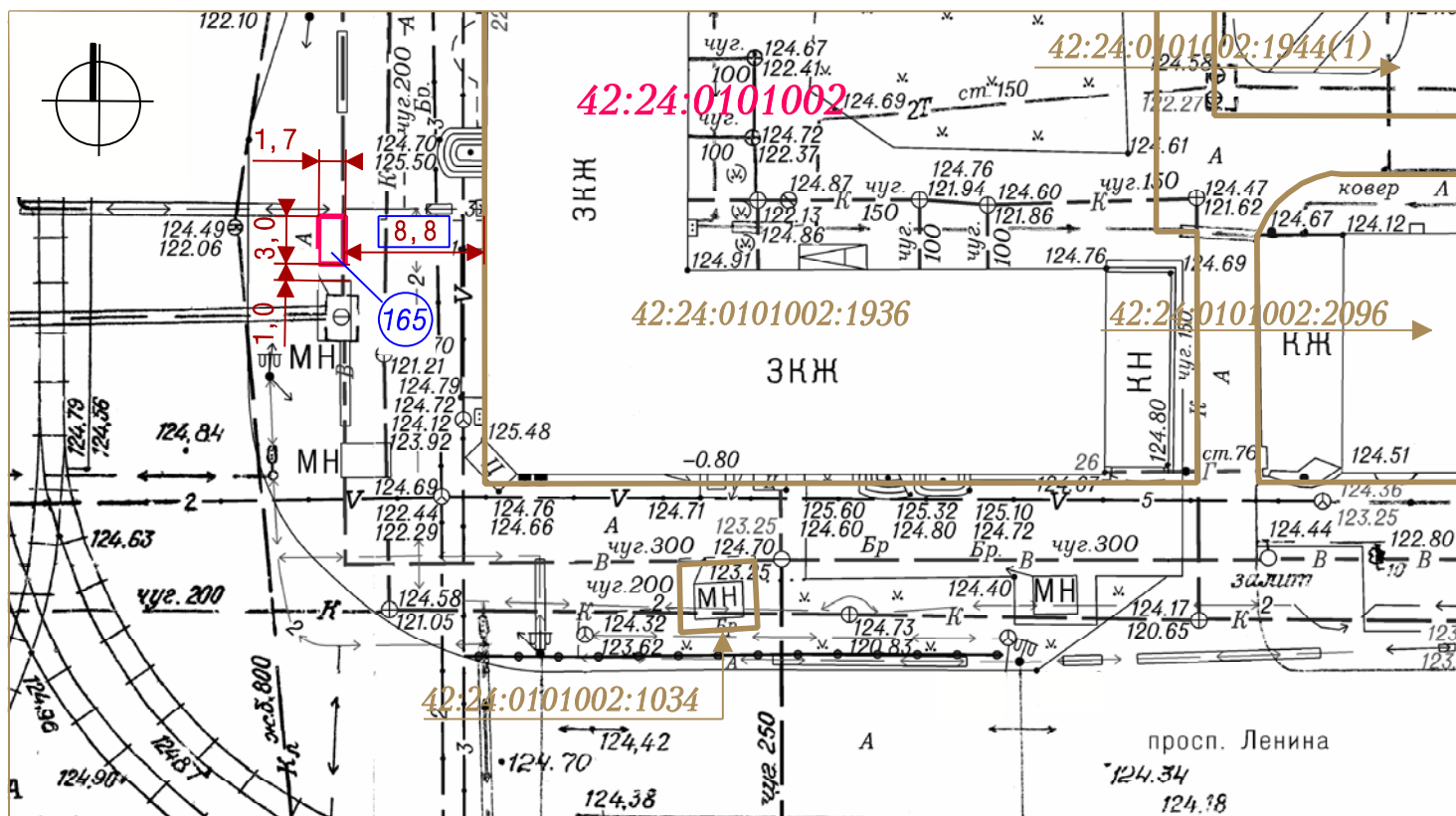
Вид торговли - розничная

Специализация торговли - продовольственный (безалкогольные прохладительные напитки)

Площадь земельного участка - 5 кв.м





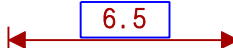
Период размещения нестационарного торгового объекта - 01.05 - 30.09

ГРАФИЧЕСКОЕ ИЗОБРАЖЕНИЕ М 1:500 (СХЕМА РАЗМЕЩЕНИЯ НЕСТАЦИОНАРНОГО ТОРГОВОГО ОБЪЕКТА)



Система координат МСК-42

УСЛОВНЫЕ ОБОЗНАЧЕНИЯ

-  Схема размещения нестационарного торгового объекта по адресу: Кемеровская область, г. Кемерово, Центральный район, просп. Ленина, западнее дома №26
-  :1936 Кадастровые номера, границы земельных участков, сведения о которых содержатся в Едином государственном реестре недвижимости
-  42:24:0101002 Кадастровый номер кадастрового квартала
-  165 Порядковый номер строки текстового раздела схемы
-  6.5 Расстояние до стационарного торгового объекта

Заявитель: _____

(подпись, расшифровка подписи)

М. П.