









**Условные обозначения**

-  Граница территории, в отношении которой осуществляется подготовка проекта планировки
-  Земельные участки, сведения о которых содержатся в ЕГРН
-  Граница зоны планируемого размещения линейного объекта (автомобильная дорога)
-  1
-  4
-  2
-  3
- Номера характерных точек границ зон планируемого размещения линейного объекта
-  Граница зоны с особыми условиями использования территорий, подлежащая установлению в связи с размещением линейного объекта (автомобильная дорога) - полоса отвода автомобильной дороги

**Перечень координат характерных точек границ зон планируемого размещения линейных объектов**

1	629808, 37	1329589, 64
2	629771, 13	1329628, 51
3	629736, 22	1329656, 09
4	629700, 78	1329684, 09
5	629691, 47	1329691, 50
6	629653, 54	1329721, 48
7	629630, 29	1329692, 06
8	629661, 68	1329664, 70
9	629672, 92	1329677, 52
10	629788, 20	1329576, 95
11	629806, 60	1329557, 38
12	629825, 51	1329572, 21
1	629808, 37	1329589, 64

Система координат: МСК-42

						149038			
						Документация по планировке территории, проезд к земельному участку по ул. Улуговская, За, в Заводском районе города Кемерово			
Изм.	Кол. уч.	Лист	№ док.	Подпись	Дата	Проект планировки территории. Графическая часть	Стадия	Лист	Листов
					2020		ПП	2	
И. о. директора		Ганичева				Чертеж границ зон планируемого размещения линейных объектов М 1:1000	МП "Центр ГЗ"		
Нач. отдела		Копейкина							
Исполнил		Ветошкин							