

Условные обозначения

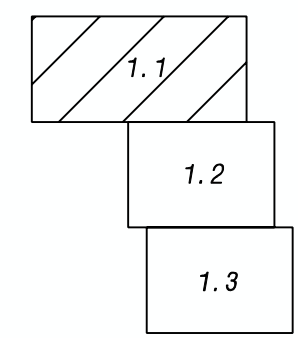
- Граница территории, в отношении которой осуществляется подготовка проекта планировки
- Существующие красные линии
- Земельные участки, сведения о которых содержатся в ЕГРН
- Земельные участки, границы которых определены в соответствии с ранее утвержденной документацией по планировке территории
- :ЗУ1 Границы образуемых земельных участков на кадастровом плане территории для планируемого размещения линейного объекта (второй напорной нитки канализационного коллектора от КНС-1 до камеры гашения напора)
- :ЗУ1/чзу1 Границы частей земельных участков на кадастровом плане территории для планируемого размещения линейного объекта (второй напорной нитки канализационного коллектора от КНС-1 до камеры гашения напора)

Площади образуемых земельных участков, вид разрешенного использования образуемых земельных участков

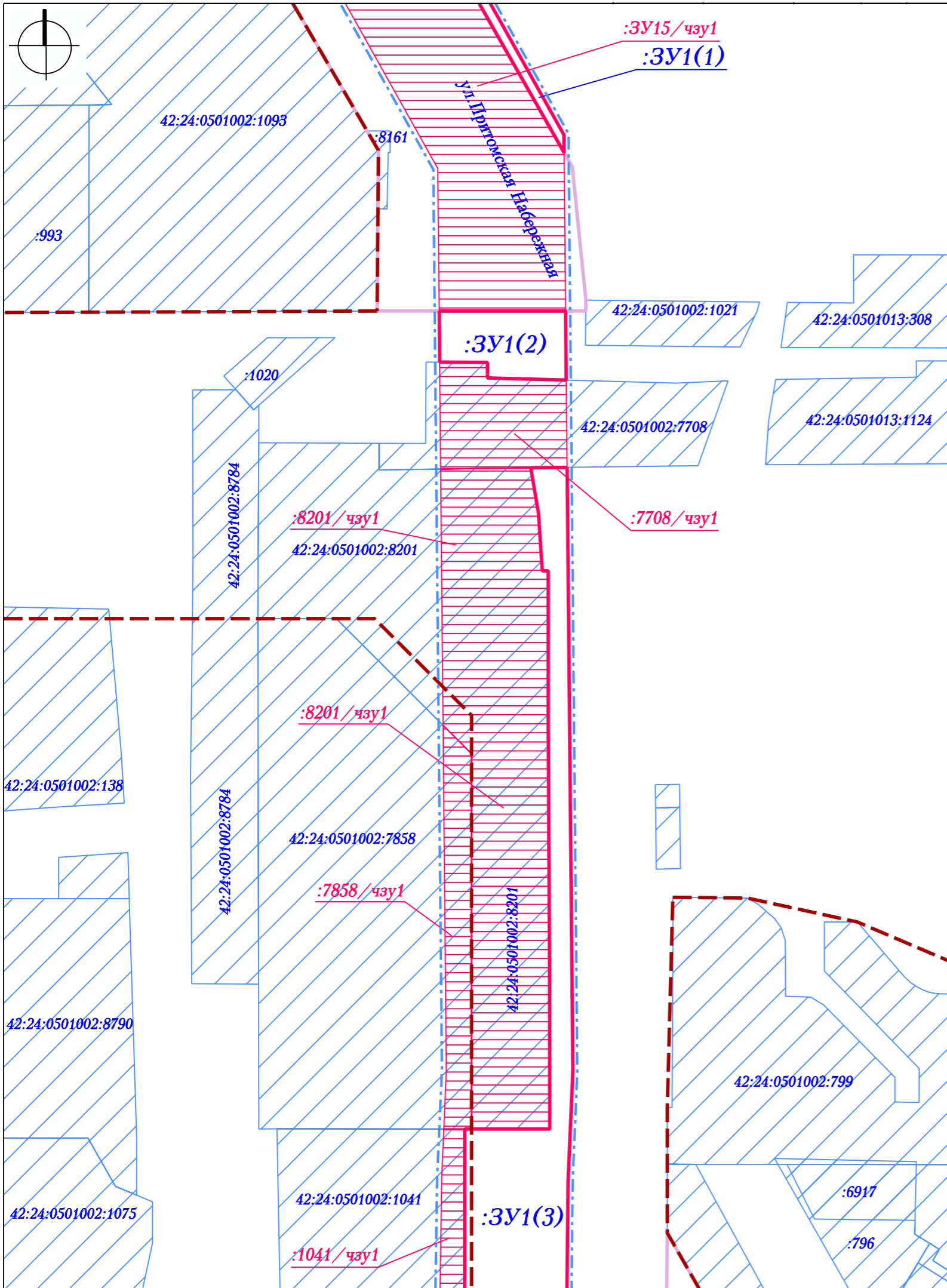
Обозначение образуемого земельного участка	Адрес (местоположение) земельного участка	Разрешенное использование земельного участка	Площадь образуемого земельного участка, кв.м.	Способ образования земельного участка
:ЗУ1	г. Кемерово, от КНС-1 по просп. Советский до камеры гашения по ул. Притомская Набережная	Предоставление коммунальных услуг	13834, в том числе: контур 1 - 10087; контур 2 - 382; контур 3 - 3355; контур 4 - 10	образован из земель, государственная или муниципальная собственность на которые не разграничена

Примечание:
Земельный участок №1 образован из земель, государственная или муниципальная собственность на которые не разграничена.

Схема совмещения листов



						149017			
						Документация по планировке территории в границах: от КНС-1 по просп. Советский до камеры гашения по ул. Притомская Набережная в Центральном районе города Кемерово			
Изм.	Кол. уч.	Лист	№ док.	Подпись	Дата	Проект межевания территории. Основная часть	Стадия	Лист	Листов
					2020		ПМТ	1. 1	
И.о. директора	Ганичева					Чертеж межевания территории М 1:1000	МП "Центр ГЗ"		
Нач. отдела	Копейкина								
Исполнил	Ветошкин								



Перечень координат характерных точек границ образуемых земельных участков

Земельный участок 1, контур 1

1	624308, 36	1339701, 49
2	624320, 26	1339721, 83
3	624335, 99	1339742, 37
4	624342, 69	1339791, 24
5	624363, 28	1339830, 66
6	624326, 64	1339925, 31
7	624266, 24	1339963, 65
8	624182, 41	1340014, 55
9	624097, 66	1340064, 47
10	624093, 72	1340064, 60
11	624170, 63	1340018, 55
12	624170, 38	1340011, 89
13	624223, 33	1339971, 09
14	624255, 54	1339937, 27
15	624303, 86	1339906, 60
16	624332, 59	1339832, 38
17	624315, 61	1339799, 88
18	624311, 11	1339767, 03
19	624314, 20	1339763, 07
20	624310, 08	1339759, 55
21	624309, 25	1339753, 51
22	624296, 97	1339737, 47
23	624284, 20	1339715, 62
1	624308, 36	1339701, 49

Земельный участок 1, контур 3

1	624024, 03	1340066, 79
2	623890, 39	1340071, 00
3	623866, 19	1340070, 50
4	623816, 45	1340071, 06
5	623809, 34	1340093, 27
6	623779, 82	1340093, 63
7	623794, 04	1340049, 23
8	623877, 02	1340047, 36
9	623877, 04	1340048, 86
10	623877, 44	1340066, 16
11	623913, 00	1340065, 37
12	623967, 11	1340063, 85
13	624001, 05	1340063, 12
14	624001, 02	1340061, 80
15	624013, 74	1340060, 68
16	624023, 75	1340058, 76
1	624024, 03	1340066, 79

Земельный участок 1, контур 4

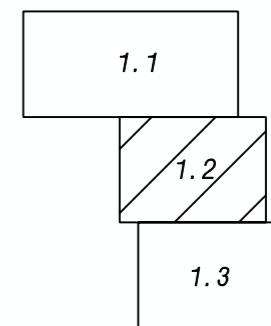
1	623770, 38	1340122, 68
2	623770, 55	1340130, 76
3	623768, 14	1340129, 86
1	623770, 38	1340122, 68

Земельный участок 1, контур 2

1	624058, 03	1340037, 71
2	624058, 65	1340065, 70
3	624043, 36	1340066, 18
4	624043, 45	1340048, 71
5	624046, 88	1340048, 63
6	624046, 71	1340038, 06
1	624058, 03	1340037, 71

Система координат: МСК-42

Схема совмещения листов



						149017			
						Документация по планировке территории в границах: от КНС-1 по просп. Советский до камеры гашения по ул. Притомская Набережная в Центральном районе города Кемерово			
Изм.	Кол. уч.	Лист	№ док.	Подпись	Дата	Проект межевания территории. Основная часть	Стадия	Лист	Листов
					2020		ПМТ	1.2	
И. о. директора	Ганичева						МП "Центр ГЗ"		
Нач. отдела	Копейкина								
Исполнил	Ветошкин					Чертеж межевания территории М 1:1000			

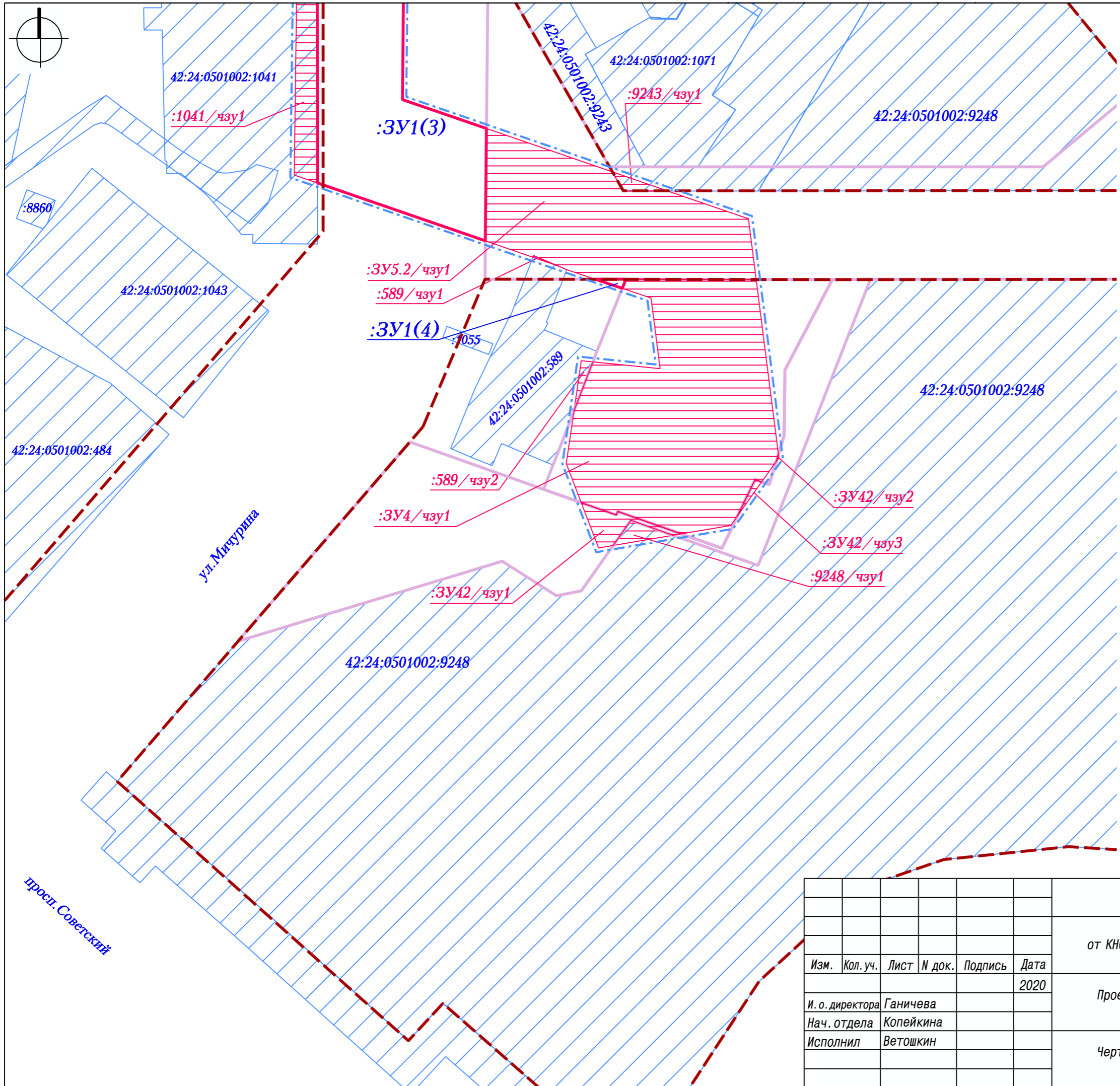
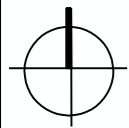
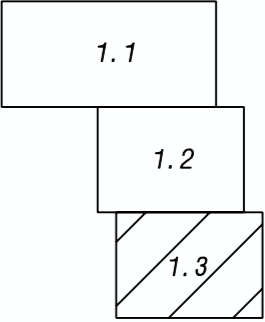


Схема совмещения листов



						149017			
						Документация по планировке территории в границах: от КНС-1 по просп. Советский до камеры гашения по ул. Притомская Набережная в Центральном районе города Кемерово			
Изм.	Кол. уч.	Лист	№ док.	Подпись	Дата	Проект межевания территории. Основная часть	Стадия	Лист	Листов
					2020		ПМТ	1.3	
И. о. директора	Ганичева						МП "Центр ГЗ"		
Нач. отдела	Колейкина								
Исполнил	Ветошкин								
						Чертеж межевания территории М 1:1000			