








Условные обозначения

-  Красные линии
-  Зона планируемого размещения малоэтажной жилой застройки
-  Зона планируемого размещения объектов общественно-делового назначения
-  Зона планируемого размещения объектов коммунально-бытового назначения
-  Зона планируемого размещения зеленых насаждений общего пользования
-  Зона планируемого размещения объектов инженерно-транспортной инфраструктуры
-  Линии, обозначающие дороги, улицы, проезды, линии связи, объекты инженерной и транспортной инфраструктур

						148975			
						Кемеровская область – Кузбасс, г. Кемерово, в границах ул. 3-я Аральская – ул. Подольская – ул. 2-я Школьная – пер. Саранский жилого района Пионер			
Изм.	Кол. уч.	Лист	№ док.	Подпись	Дата	Проект планировки территории. Основная часть (внесение изменений)	Стадия	Лист	Листов
					2020		ПП	2	
И. о. директора	Ганичева								
Нач. отдела	Копейкина								
Исполнил	Ветошкин				26. 03				
						Чертеж планировки территории М 1:2500	МП "Центр ГЗ"		