





**Условные обозначения:**

-  Граница проекта межевания территории – функциональная зона, установленная генеральным планом поселения
-  Границы существующих земельных участков (по данным ЕГРН)
-  Границы образуемых земельных участков на кадастровом плане территории
-  Границы изменяемых земельных участков на кадастровом плане территории

**Перечень и сведения о площади образуемых земельных участков, вид разрешенного использования образуемых земельных участков:**

№ на плане	Кадастровый номер земельного участка	Адрес (местоположение) земельного участка	Разрешенное использование земельного участка	Площадь земельного участка, кв.м.
1		г. Кемерово, ул. Совхозная, 21/1	Ремонт автомобилей, Автомобильные мойки	5 203

**Перечень координат образуемых земельных участков:**

Земельный участок №1

1	624243, 79	1337391, 16
2	624258, 62	1337342, 59
3	624267, 40	1337345, 37
4	624273, 11	1337335, 96
5	624273, 41	1337336, 10
6	624302, 64	1337349, 80
7	624304, 94	1337354, 55
8	624308, 60	1337359, 02
9	624314, 01	1337364, 66
10	624346, 19	1337377, 68
11	624339, 18	1337395, 46
12	624327, 05	1337426, 20
13	624284, 97	1337409, 24
1	624243, 79	1337391, 16

						г. Кемерово, на ул. Совхозной в Заводском районе			
Изм.	Кол.уч.	Лист	№ док.	Подпись	Дата	Проект межевания территории. Основная часть	Стадия	Лист	Листов
					2019			1	2
						Чертеж межевания территории М 1:1000	ООО "Ди Лэнд"		