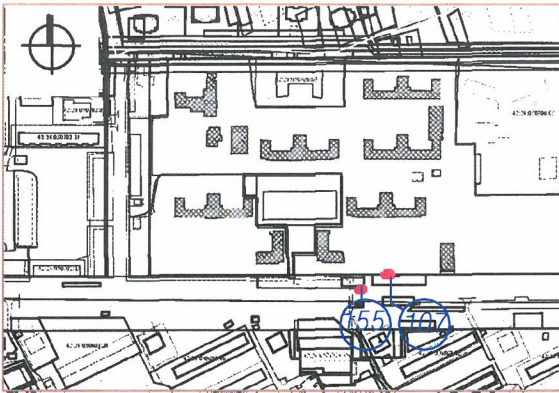


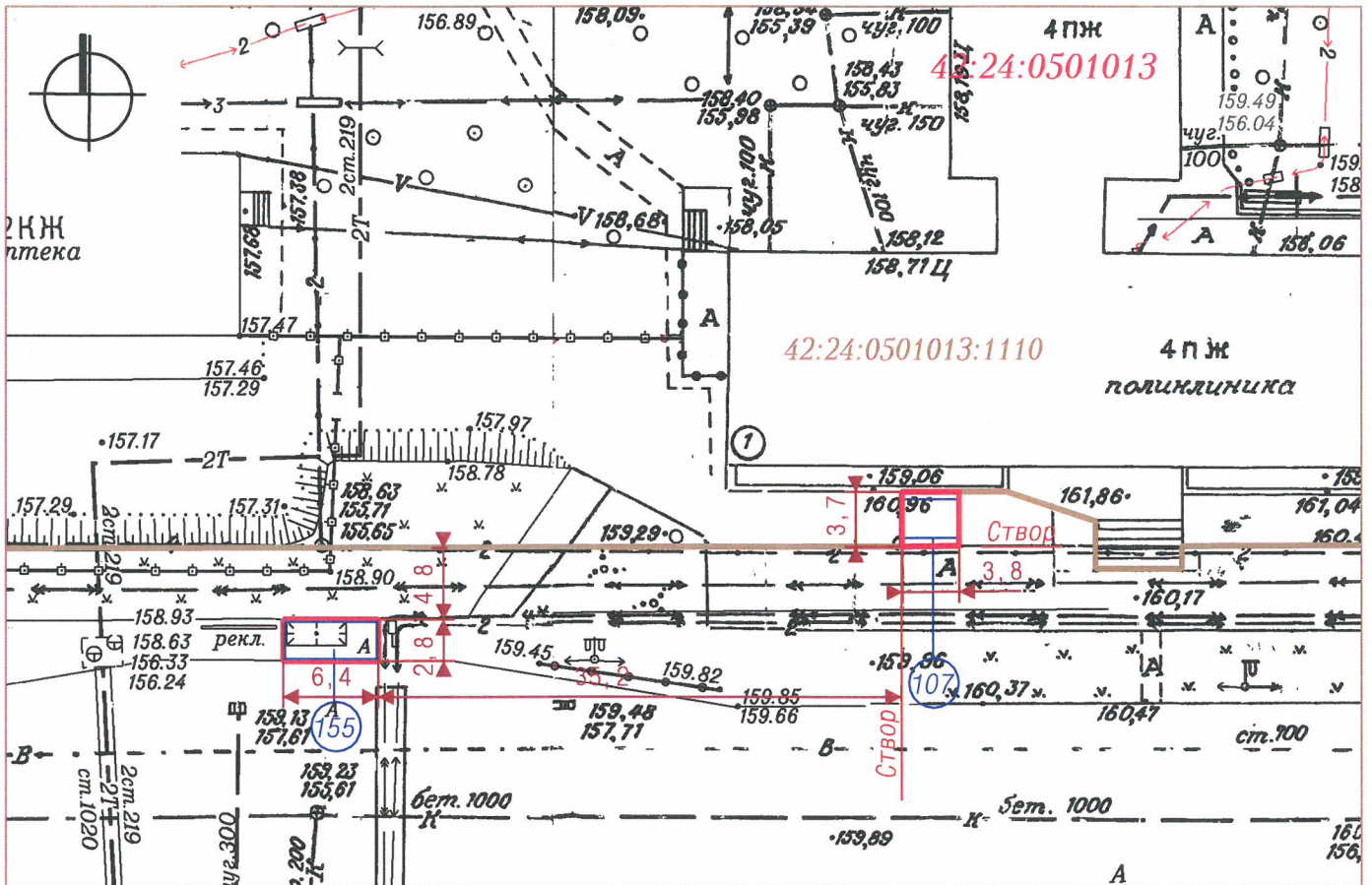
СИТУАЦИОННЫЙ ПЛАН




**107** Тип НТО - киоск  
 Адресный ориентир - Кемеровская область, г. Кемерово, просп. Октябрьский, южнее дома № 22  
 Вид торговли - розничная  
 Специализация торговли - непродовольственный/пресса  
 Площадь НТО - 9.5 кв. м; площадь земельного участка - 14 кв. м  
 Период размещения нестационарного торгового объекта - постоянный

**155** Тип НТО - торгово-остановочный павильон  
 Адресный ориентир - Кемеровская область, г. Кемерово, просп. Октябрьский, юго-западнее дома № 22  
 Вид торговли - розничная  
 Специализация торговли - продовольственный  
 Площадь НТО - 15 кв. м; площадь земельного участка - 18 кв. м  
 Период размещения нестационарного торгового объекта - постоянный


СХЕМА РАЗМЕЩЕНИЯ НЕСТАЦИОНАРНОГО ТОРГОВОГО ОБЪЕКТА, ГРАФИЧЕСКОЕ ИЗОБРАЖЕНИЕ М 1:500




УСЛОВНЫЕ ОБОЗНАЧЕНИЯ



Границы земельных участков



Нестационарные торговые объекты



Кадастровый номер, границы земельного участка, сведения о котором содержатся в Едином государственном реестре недвижимости

**42:24:0501013** Кадастровый номер кадастрового квартала



Порядковые номера строк текстового раздела схемы

Заявитель: \_\_\_\_\_

М. П.

(подпись, расшифровка подписи)

Система координат МСК-42