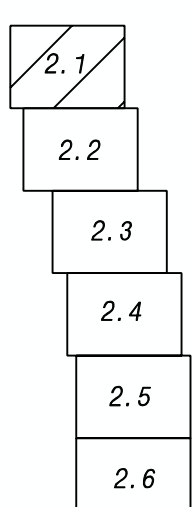


Условные обозначения

- Граница территории, в отношении которой осуществляется подготовка проекта межевания
- Существующие красные линии
- Существующие земельные участки, по сведениям ЕГРН
- Границы земельных участков, принятые в проекте межевания территории жилого района Лесная Поляна города Кемерово, утвержденном постановлением администрации города Кемерово от 25.05.2015 №1275 (в ред. постановления администрации г. Кемерово от 04.05.2016 № 005, от 12.10.2016 № 0276, от 22.03.2017 № 036, от 10.07.2017 № 1629, от 25.09.2019 № 1181)
- Границы частей земельных участков на кадастровом плане территории для планируемого размещения линейного объекта (напорный коллектор с канализационной насосной станцией №3)

Схема совмещения листов



148819						
Кемеровская область, г. Кемерово, жилой район Лесная Поляна, напорный коллектор с канализационной насосной станцией №3						
Иж. Кол. у. Лист № док. Подпись Дата				Этажи Лист Листов		
И.о. директора Ганчева				ЛП 2.1		
Мен. отдела Колякина						
Исполнит. Ветовкин						
Чертеж межевания территории № 1:1000				МП "Центр ГЗ"		

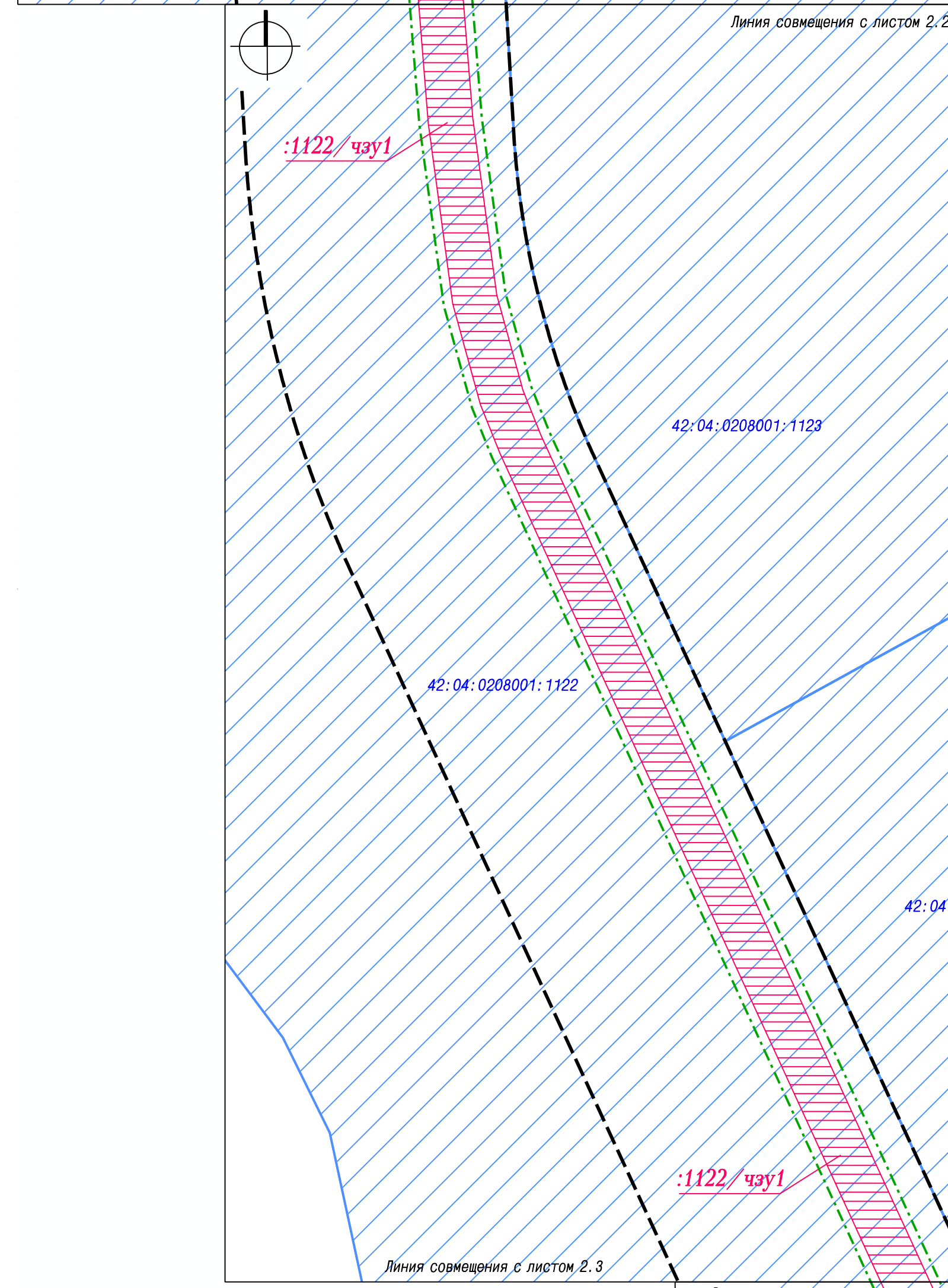
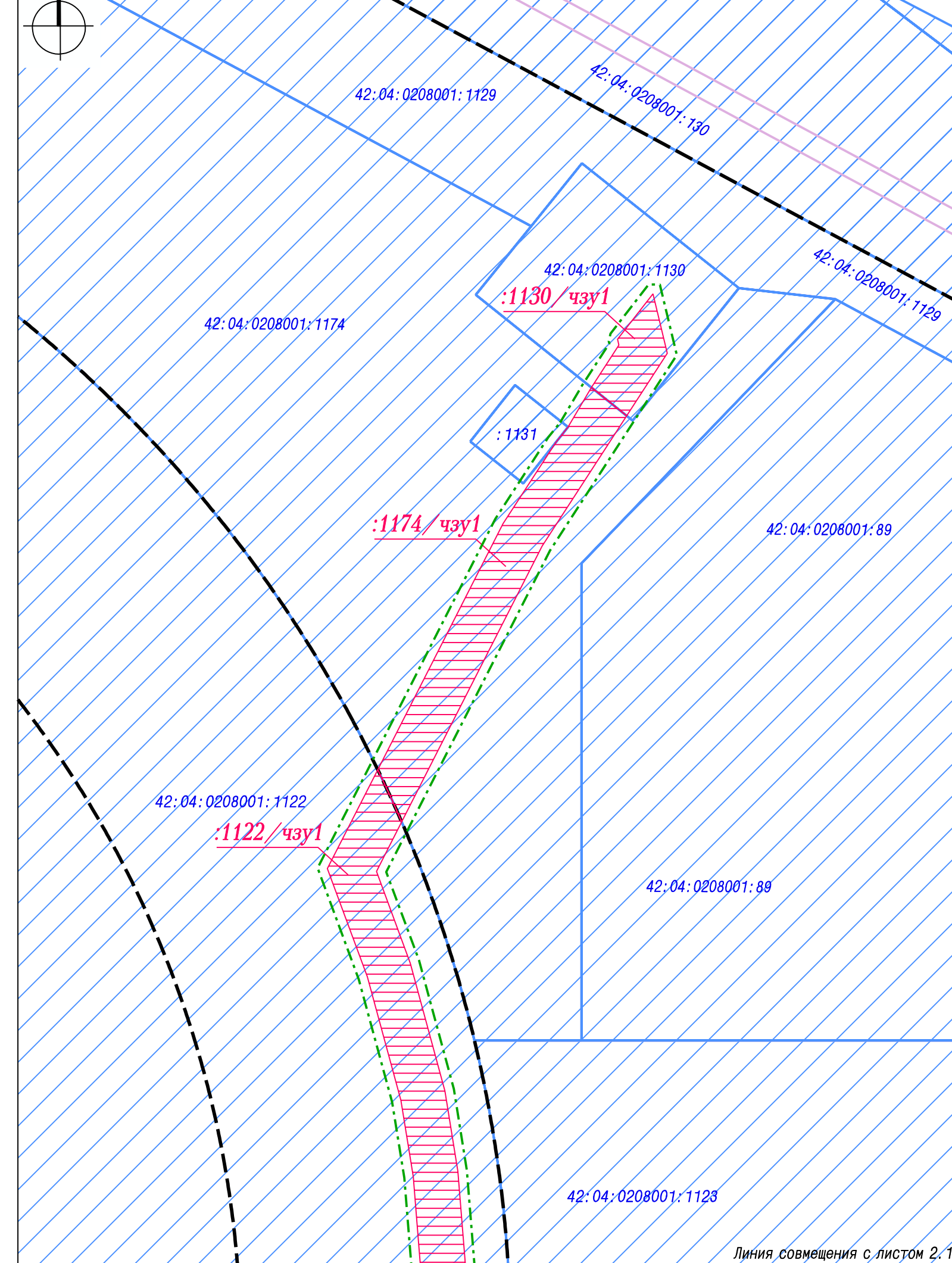
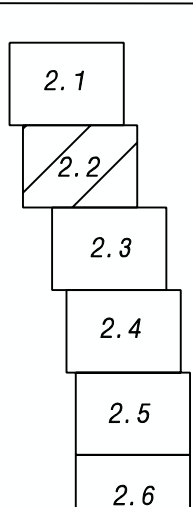


Схема совмещения листов



148819						
Кемеровская область, г. Кемерово, жилой район Лесная Поляна, напорный коллектор с канализационной насосной станцией №3						
Иж. Кол. у. Лист № док. Подпись Дата				Этажи Лист Листов		
И.о. директора Ганчева				ЛП 2.2		
Мен. отдела Колякина						
Исполнит. Ветовкин						
Чертеж межевания территории № 1:1000				МП "Центр ГЗ"		

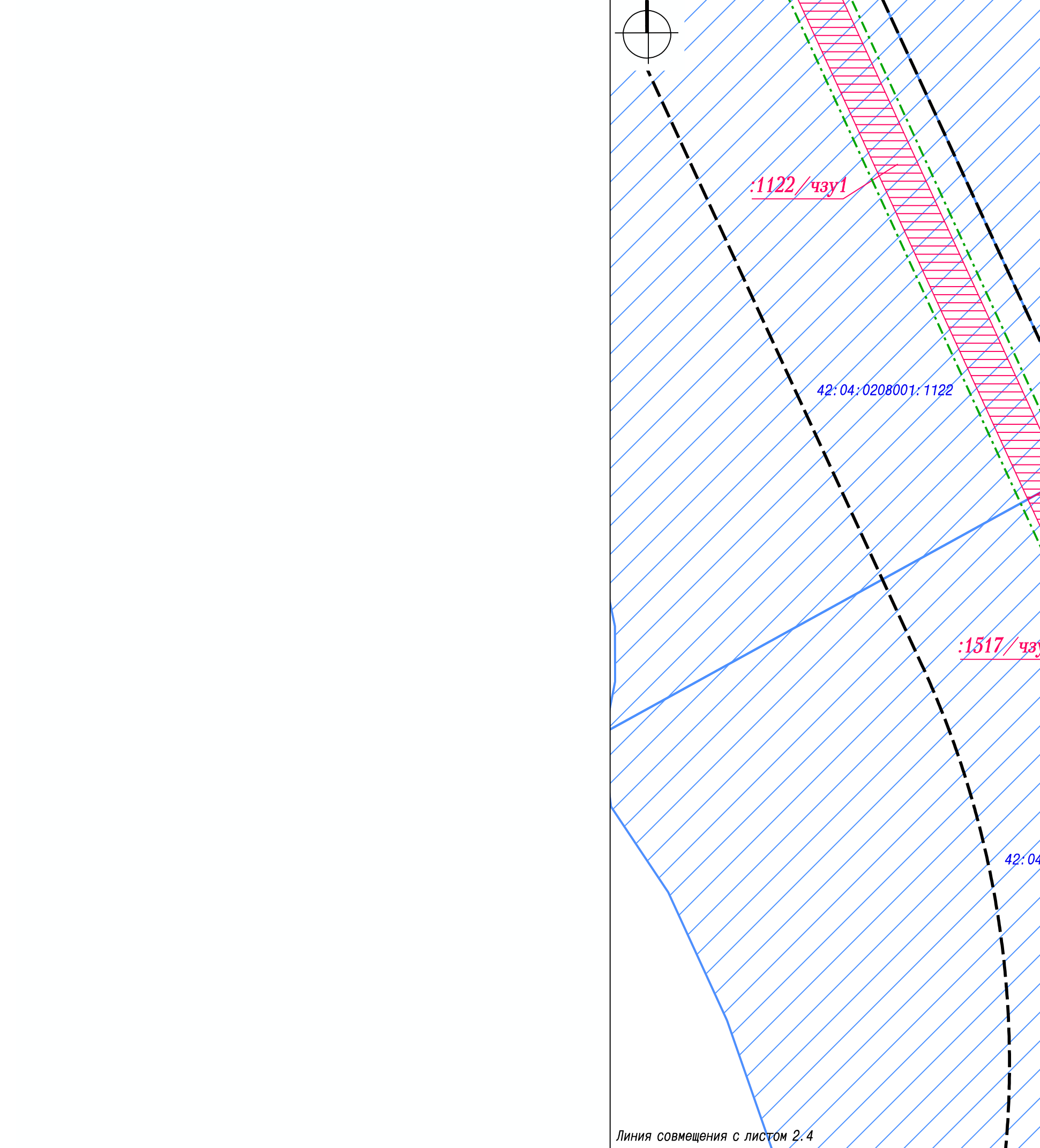
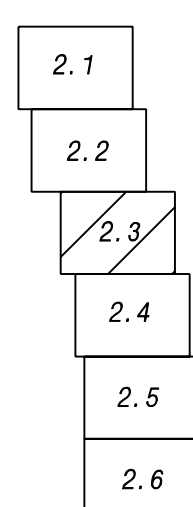


Схема совмещения листов



148819						
Кемеровская область, г. Кемерово, жилой район Лесная Поляна, напорный коллектор с канализационной насосной станцией №3						
Иж. Кол. у. Лист № док. Подпись Дата				Этажи Лист Листов		
И.о. директора Ганчева				ЛП 2.3		
Мен. отдела Колякина						
Исполнит. Ветовкин						
Чертеж межевания территории № 1:1000				МП "Центр ГЗ"		

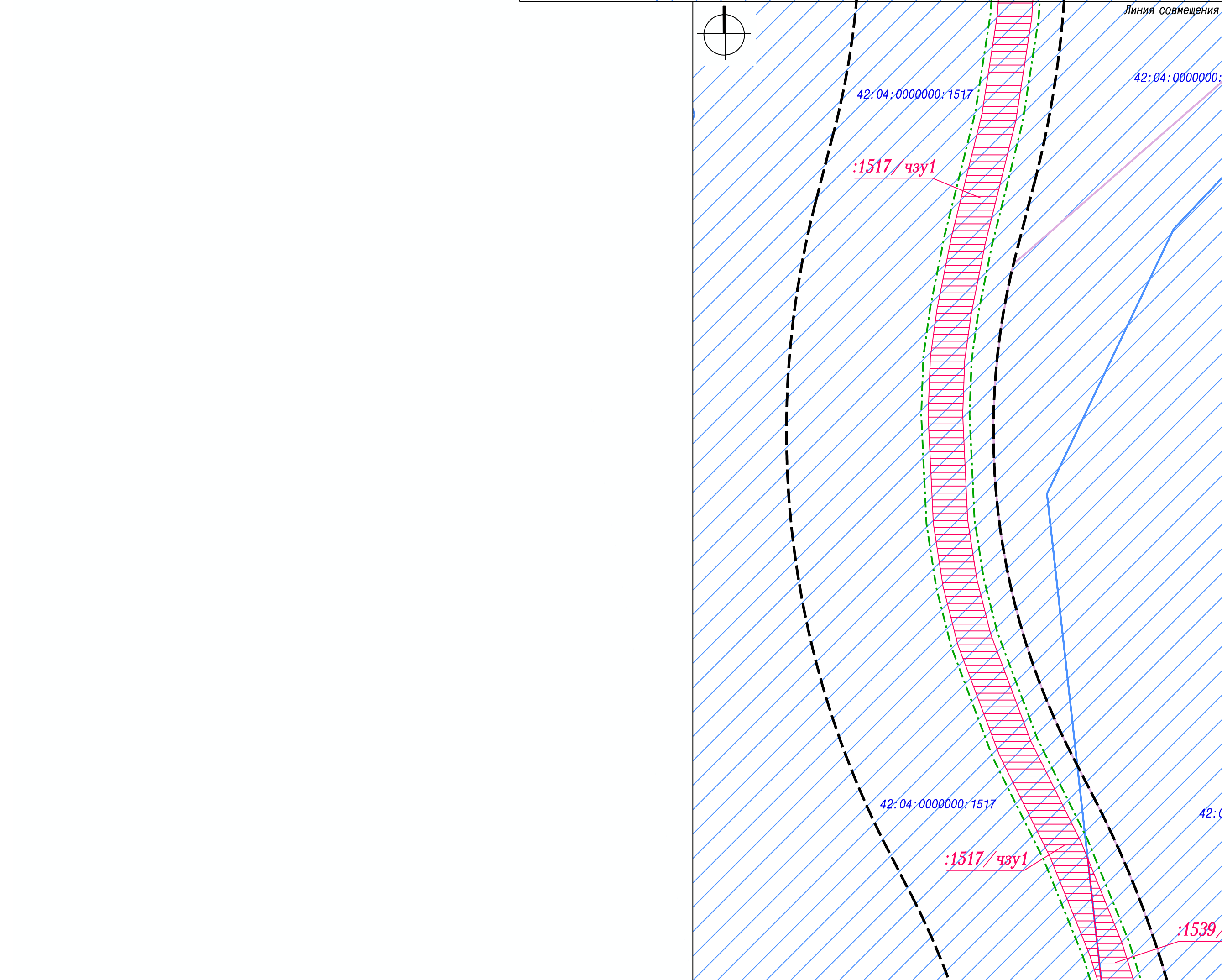
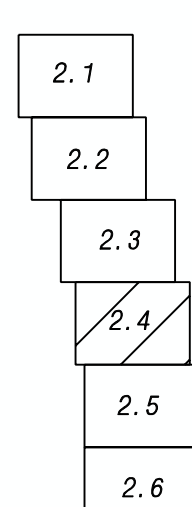


Схема совмещения листов



148819						
Кемеровская область, г. Кемерово, жилой район Лесная Поляна, напорный коллектор с канализационной насосной станцией №3						
Иж. Кол. у. Лист № док. Подпись Дата				Этажи Лист Листов		
И.о. директора Ганчева				ЛП 2.4		
Мен. отдела Колякина						
Исполнит. Ветовкин						
Чертеж межевания территории № 1:1000				МП "Центр ГЗ"		

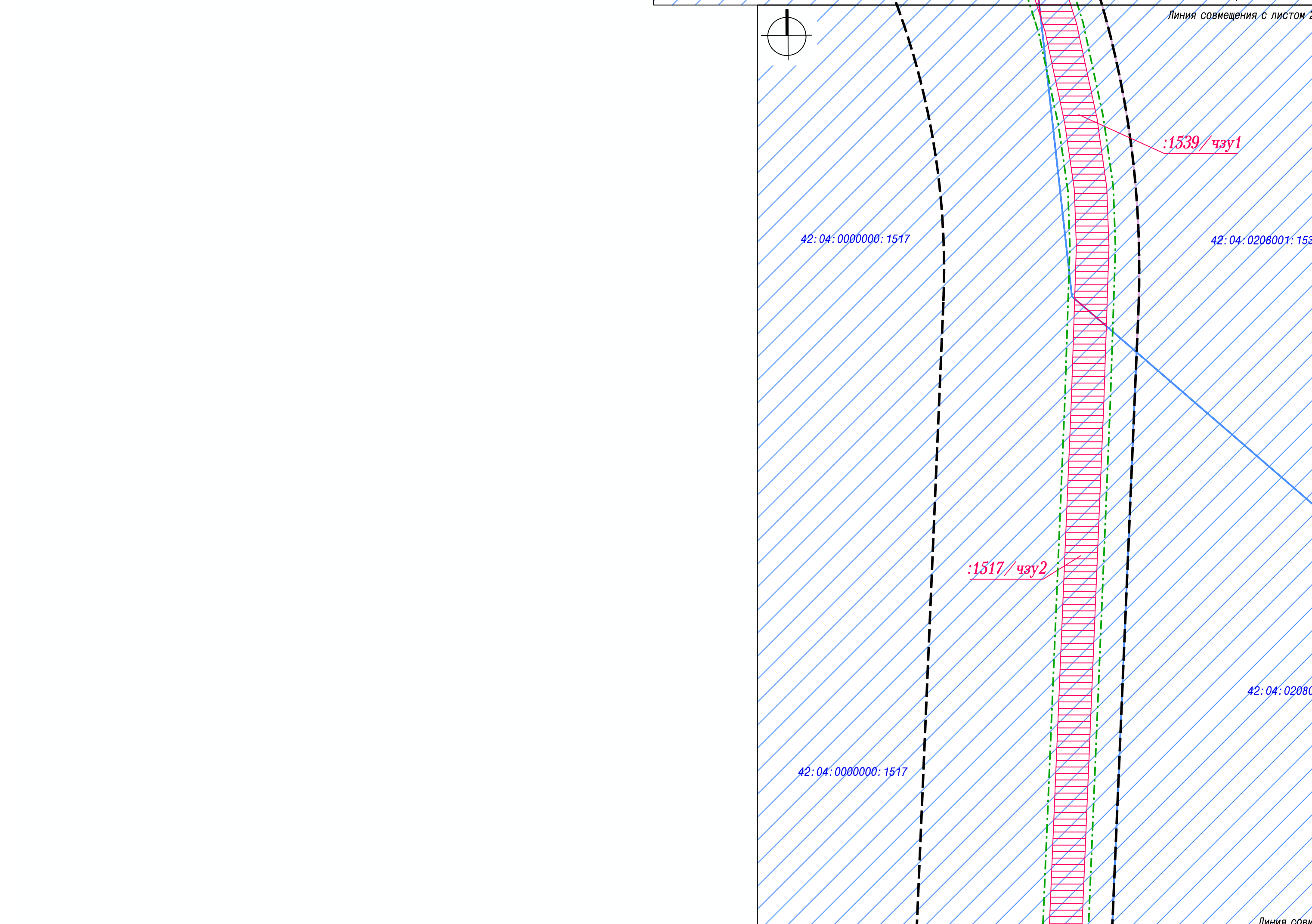
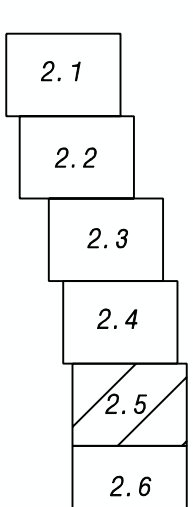


Схема совмещения листов



148819						
Кемеровская область, г. Кемерово, жилой район Лесная Поляна, напорный коллектор с канализационной насосной станцией №3						
Иж. Кол. у. Лист № док. Подпись Дата				Этажи Лист Листов		
И.о. директора Ганчева				ЛП 2.5		
Мен. отдела Колякина						
Исполнит. Ветовкин						
Чертеж межевания территории № 1:1000				МП "Центр ГЗ"		

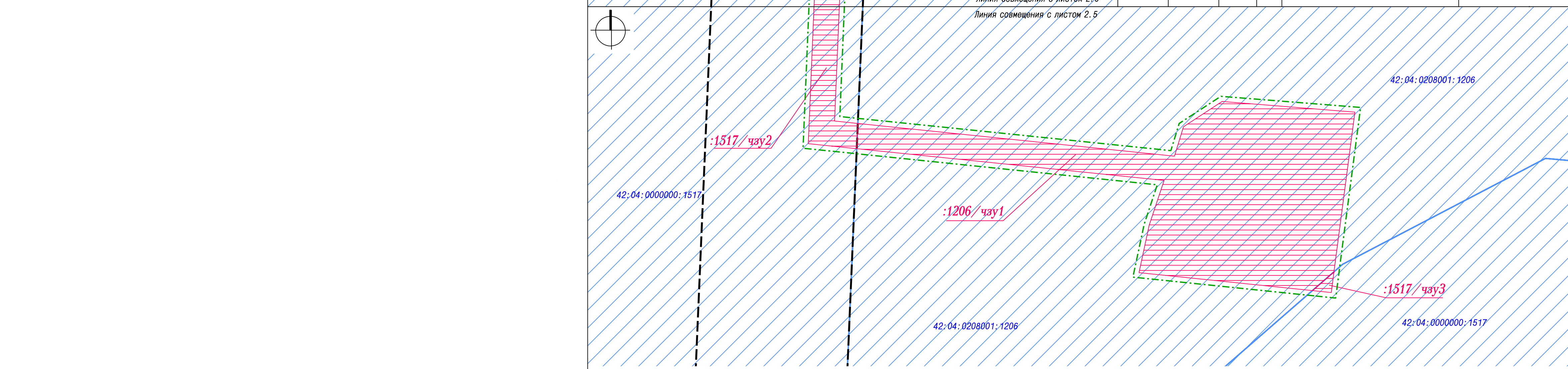
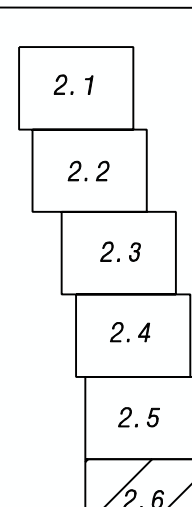


Схема совмещения листов



148819						
Кемеровская область, г. Кемерово, жилой район Лесная Поляна, напорный коллектор с канализационной насосной станцией №3						
Иж. Кол. у. Лист № док. Подпись Дата				Этажи Лист Листов		
И.о. директора Ганчева				ЛП 2.6		
Мен. отдела Колякина						
Исполнит. Ветовкин						
Чертеж межевания территории № 1:1000				МП "Центр ГЗ"		

№ п/п	Обозначение образуемых земельных участков, частей существующих земельных участков	Площадь образуемых земельных участков, частей существующих земельных участков, кв.м
1	:1130/чпу1	213
2	:1174/чпу1	1000
3	:1122/чпу1	5497
4	:1517/чпу1	4462
5	:1539/чпу1	1147
6	:1517/чпу2	2548
7	:1206/чпу1	6224
8	:1517/чпу3	31