







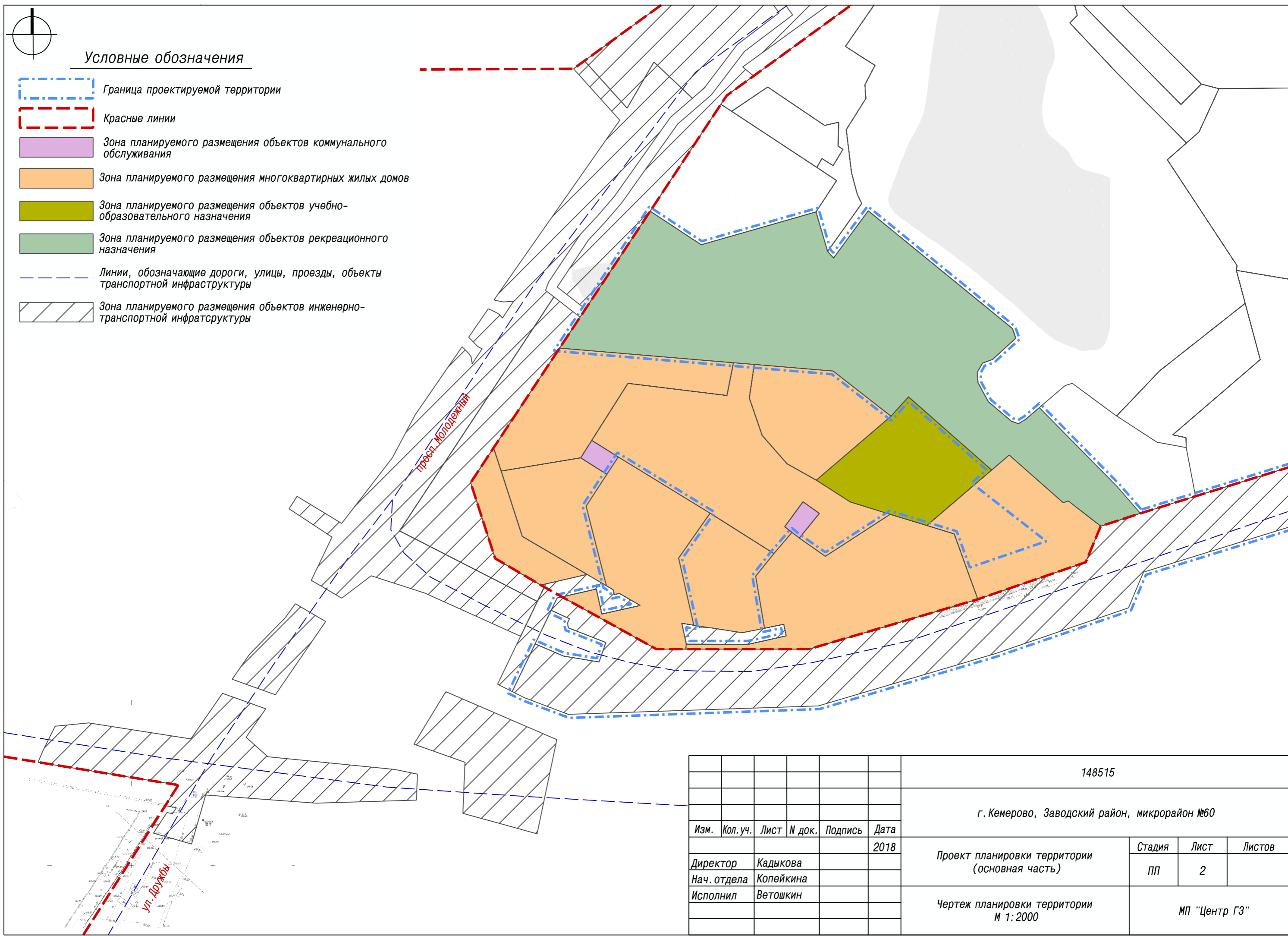


Условные обозначения

-  Граница проектируемой территории
-  Красные линии
-  Зона планируемого размещения объектов коммунального обслуживания
-  Зона планируемого размещения многоквартирных жилых домов
-  Зона планируемого размещения объектов учебно-образовательного назначения
-  Зона планируемого размещения объектов рекреационного назначения
-  Линии, обозначающие дороги, улицы, проезды, объекты транспортной инфраструктуры
-  Зона планируемого размещения объектов инженерно-транспортной инфраструктуры



						148515			
						г. Кемерово, Заводский район, микрорайон №60			
Изм.	Кол. уч.	Лист	№ док.	Подпись	Дата	Проект планировки территории (основная часть)	Стадия	Лист	Листов
					2018		ПП	2	
Директор				Кадыкова			Чертеж планировки территории М 1:2000	МП "Центр ГЗ"	
Нач. отдела				Копейкина					
Исполнил				Ветошкин					