






Условные обозначения

-  Граница внесения изменений в проект межевания территории
-  Существующие красные линии
-  Существующие земельные участки, по сведениям ЕГРН
-  Границы земельных участков, принятые в проекте межевания территории микрорайона № 64 Ленинского района города Кемерово, утвержденном постановлением администрации города Кемерово от 02.12.2014 № 3074 (в ред. постановлений администрации г. Кемерово от 21.08.2015 № 2034, от 03.12.2019 № 3236)
-  Границы образуемых земельных участков на кадастровом плане территории

В экспликации земельных участков добавить пункт 7.1.

№ земельного участка на плане	Кадастровый номер земельного участка	Адрес (местоположение) земельного участка	Разрешенное использование земельного участка	Проектная площадь земельного участка, кв.м.
7.1		г. Кемерово, просп. Ленина, севернее здания № 147	улично-дорожная сеть	1499, в том числе:
				контур 1 - 1280
				контур 2 - 219

Примечания:  
Участок №7.1 образован из земель, государственная или муниципальная собственность на которые не разграничена.

						г. Кемерово, Ленинский район, микрорайон № 64			
Изм.	Кол. уч.	Лист	№ док.	Подпись	Дата	Проект межевания территории (внесение изменений)	Стадия	Лист	Листов
					2020			1	
И. о. директора	Ганичева						МП "Центр ГЗ"		
Нач. отдела	Копейкина								
Исполнил	Ветошкин					Чертеж межевания территории Масштаб 1:1000			