

Линия совмещения с листом 2.2






Схема листов

2.2	2.1
-----	-----

В экспликации земельных участков добавить пункт 5

№ земельного участка на плане	Кадастровый номер земельного участка	Адрес (местоположение) земельного участка	Назначение земельного участка	Разрешенное использование земельного участка	Проектная площадь земельного участка, кв.м.
5		бульв. Строителей от просп. Химиков до ул. Марковцева	для объектов улично-дорожной сети	Земельные участки (территории) общего пользования	45310

Условные обозначения

-  Граница корректировки проекта межевания территории (граница внесения изменений в проект)
-  Существующие красные линии
-  Земельные участки, сведения о которых содержатся в ЕГРН
-  Границы земельных участков, принятые в проекте межевания территории бульв. Строителей в границах просп. Химиков - ул. Марковцева Ленинского района города Кемерово, утвержденном постановлением администрации от 30.07.2012 г. №1150
-  Границы образуемых земельных участков на кадастровом плане территории

Чертеж межевания согласован

Управление архитектуры и градостроительства администрации г. Кемерово  
Начальник

В.С. Костиков

						148391			
						г. Кемерово, Ленинский район, бульв. Строителей в границах просп. Химиков - ул. Марковцева			
Изм.	Кол.уч.	Лист	№ док.	Подпись	Дата	Проект межевания территории (внесение изменений)	Стадия	Лист	Листов
					2017		ПМТ	2.1	2
Директор	Кадькова						МП "Центр ГЗ"		
Нач. отдела	Копейкина								
Исполнил	Ветошкин					Чертеж межевания территории М 1:1000			