



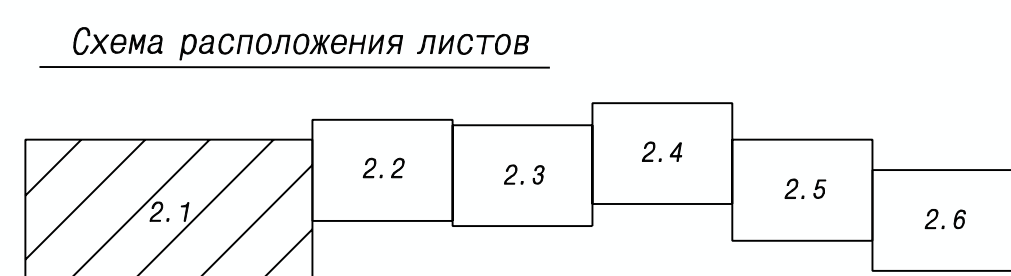


- Условные обозначения**
-  Граница территории, в отношении которой осуществляется подготовка проекта планировки
 -  Устанавливаемые красные линии
 -  Существующие земельные участки, по сведениям ЕГРН
 -  Границы частей земельных участков на кадастровом плане территории

Согласован чертёж межевания
 Управление архитектуры и градостроительства администрации г. Кемерово
 Начальник В. С. Костиков



						148224			
						Кемеровская область, г. Кемерово, ул. 1-я Стахановская - ул. Лесокombинатовская - ул. Станционная в Заводском и Центральном районах			
Изм.	Кол. уч.	Лист	№ док.	Подпись	Дата	Проект планировки территории. Графическая часть	Стадия	Лист	Листов
					2017		ПП	2. 1	
Директор		Кадыкова				Чертёж межевания территории М 1: 1000	МП "Центр ГЗ"		
Нач. отдела		Копейкина							
Исполнил		Ветoshкин							