





Условные обозначения

-  Граница территории, в отношении которой осуществляется подготовка проекта планировки
-  Существующие земельные участки, по сведениям ЕГРН
-  Граница зоны планируемого размещения линейного объекта
-  Граница зоны с особыми условиями использования территорий, подлежащей установлению в связи с размещением линейного объекта

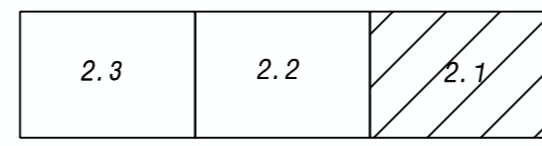
Линия совмещения с листом 2.2

Согласован чертеж межевания

Управление архитектуры и градостроительства администрации г. Кемерово
Начальник

В.С. Костиков

Схема расположения листов



						148387			
						Кемеровская область, г. Кемерово, ул. 1-я Стахановская, 29 Кемеровская область, г. Кемерово, ул. Карболитовская, 2а			
Изм.	Кол. уч.	Лист	№ док.	Подпись	Дата	Проект планировки территории. Графическая часть	Стадия	Лист	Листов
					2017		ПП	2.1	7
Директор		Кадыкова					Чертёж межевания территории М 1:1000		
Нач. отдела		Копейкина				МП "Центр ГЗ"			
Исполнил		Ветошкин							