










ул. Красноармейская

Условные обозначения:

-  Граница проекта межевания территории – функциональная зона установленная генеральным планом поселения
-  Красные линии
-  Линии отступа от красных линий в целях определения мест допустимого размещения зданий, строений, сооружений
-  Границы существующих земельных участков (по данным ЕГРН)
-  Границы образуемых земельных участков на кадастровом плане территории
-  ① Условные номера образуемых земельных участков на кадастровом плане территории
-  Границы изменяемых земельных участков на кадастровом плане территории

Перечень и сведения о площади образуемых земельных участков, вид разрешенного использования образуемых земельных участков:

№ земельного участка на плане	Кадастровый номер земельного участка	Адрес (местоположение) земельного участка	Разрешенное использование земельного участка	Проектная площадь земельного участка, кв.м.
1		Кемеровская область, г. Кемерово, ул. Железнодорожная, 41б	Объекты придорожного сервиса, Склады	6356

Согласовано:

Управление архитектуры и градостроительства администрации города Кемерово
Начальник

В.С. Костиков

						г. Кемерово, Заводский район, юго-западнее пересечения улиц Красноармейской и Железнодорожной			
Изм.	Кол.уч.	Лист	№ док.	Подпись	Дата				Проект межевания территории. Основная часть
					2017			1	
Директор		Ермоленко				Чертеж межевания территории М 1:2000	ООО "Ди Лэнд"		

