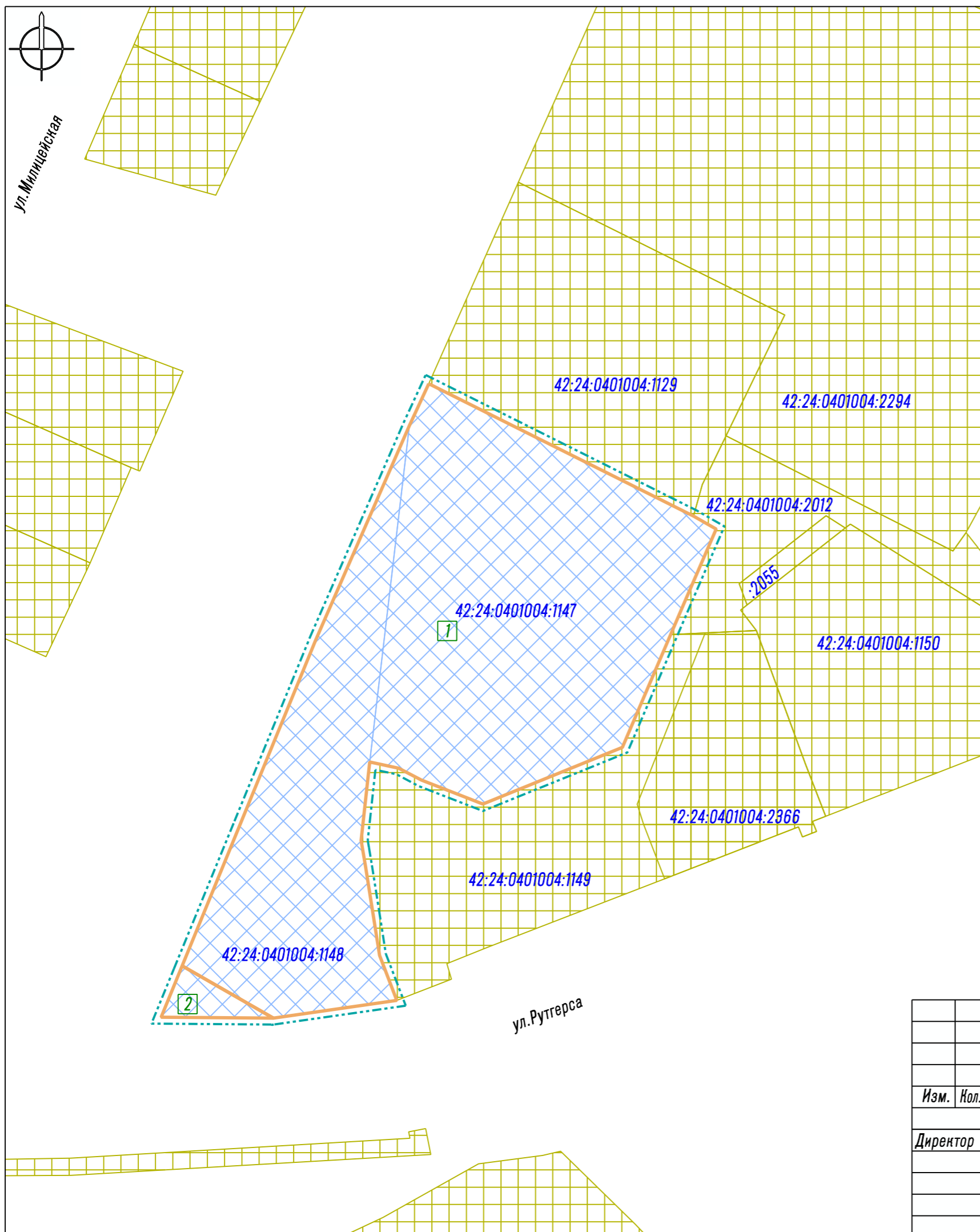






ул. Милицейская



Условные обозначения

-  Граница территории, в отношении которой осуществляется подготовка проекта межевания
-  Земельные участки, сведения о которых содержатся в ЕГРН
-  Границы изменяемых земельных участков на кадастровом плане территории
-  Границы образуемых земельных участков на кадастровом плане территории

Площади образуемых и изменяемых земельных участков, вид разрешенного использования образуемых земельных участков

№ п/п	Адрес (местоположение)	Разрешенное использование	Проектная площадь земельного участка, кв.м	Планируемый вид разрешенного использования
1	г. Кемерово, ул. Рутгерса, 41	Заводы	7994	Склады
2	г. Кемерово, ул. Рутгерса, 41	Заводы	155	Предоставление коммунальных услуг

Примечания:
1. Земельные участки №№1,2 образуются путем перераспределения земельных участков с кадастровыми номерами 42:24:0401004:1147 и 42:24:0401004:1148.

						Кемеровская область – Кузбасс, г. Кемерово, Рудничный район, в границах: ул. Рутгерса – ул. Милицейская – ул. Энгельса – пер. Мелитопольский			
Изм.	Кол.уч.	Лист	№ док.	Подпись	Дата	Проект межевания территории. Основная часть	Стадия	Лист	Листов
Директор				Ермоленко	2020		ПМТ	1	
						Чертеж межевания территории М 1:1000	ООО "ДиЛэнд"		