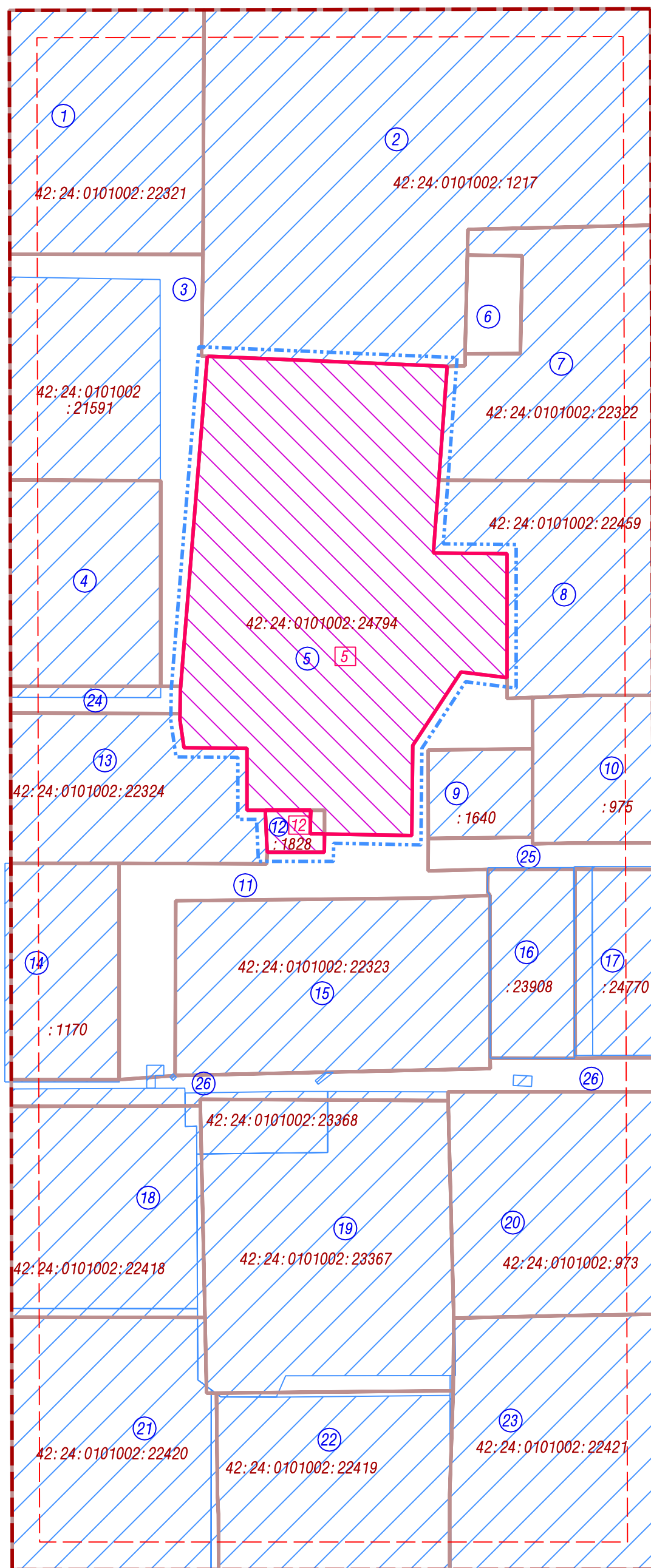


ул. Коммунистическая











ул. Рукавишниковая

ул. Чкалова

просп. Ленина

Условные обозначения

-  Граница корректировки проекта межевания территории (граница внесения изменений в проект)
-  Красные линии
-  Линии отступа от красных линий в целях определения места допустимого размещения зданий, строений, сооружений
-  Существующие земельные участки, по сведениям ЕГРН
-  Границы земельных участков, принятые в проекте межевания территории микрорайона №35 Центрального района города Кемерово, утвержденном распоряжением администрации г. Кемерово от 16.01.2012 №64 (в ред. постановлений администрации г. Кемерово от 17.03.2014 №593, от 09.12.2015 №2969)
-  Границы изменяемых земельных участков на кадастровом плане территории
-  Границы образуемых земельных участков на кадастровом плане территории
-  Условные номера образуемых земельных участков на кадастровом плане территории

В экспликации земельных участков изменить пункты 5, 12.

№ земельного участка на плане	Кадастровый номер земельного участка	Адрес (местоположение) земельного участка	Назначение земельного участка	Разрешенное использование земельного участка	Проектная площадь земельного участка, кв.м.
5	42:24:0101002:24794	ул.Рукавишниковая, 22	Центр Восточной медицины	Центр Восточной медицины	5537
12	42:24:0101002:1828	северо-восточнее здания № 26 по ул.Рукавишниковая	для размещения объектов энергетики	объекты энергетики	100

Чертеж межевания согласован

Управление архитектуры и градостроительства администрации г. Кемерово  
Начальник

В. С. Костиков

						148464			
						г. Кемерово, Центральный район, микрорайон №35			
Изм.	Кол.уч.	Лист	№ док.	Подпись	Дата	Проект межевания территории (внесение изменений)	Стадия	Лист	Листов
					2018		ПМТ	1	1
Директор		Кадыкова				Чертеж межевания территории микрорайона М 1:1000	МП "Центр ГЗ"		
Нач. отдела		Копейкина							
Исполнил		Ветошкин							