






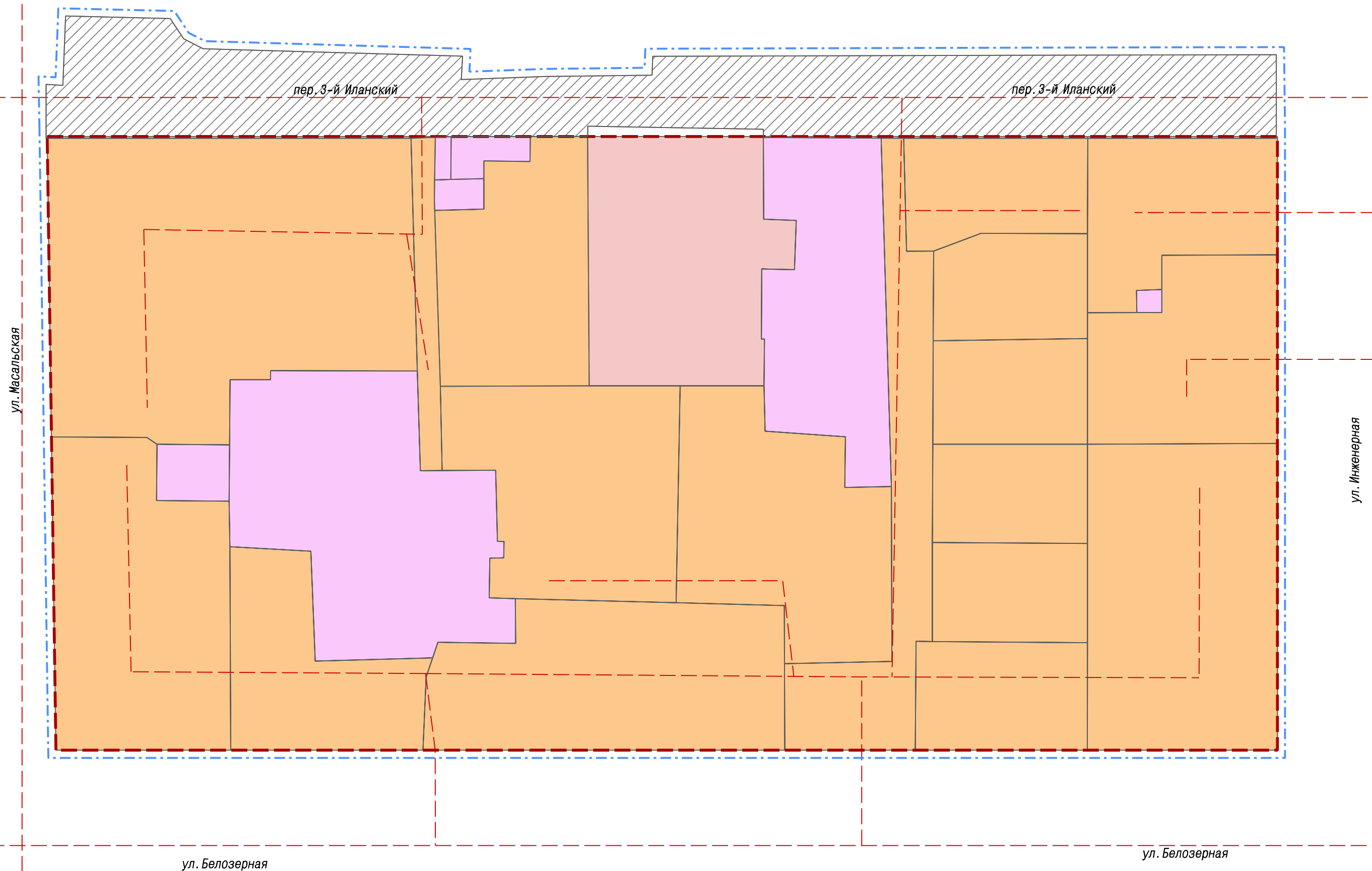


Условные обозначения

-  Граница проектируемой территории
-  Существующие красные линии
-  Зона планируемого размещения объектов жилой застройки
-  Зона планируемого размещения объектов общественно-делового назначения
-  Зона планируемого размещения объектов коммунально-бытового назначения
-  Линии, обозначающие дороги, улицы, проезды, объекты транспортной инфраструктуры
-  Зона планируемого размещения объектов инженерно-транспортной инфраструктуры



						148426			
						г. Кемерово, Заводский район, пер. 3-й Иланский-ул. Масальская-ул. Инженерная-ул. Белозерная жилого района Ягуновский города Кемерово			
Изм.	Кол. уч.	Лист	№ док.	Подпись	Дата	Проект планировки территории (основная часть) (внесение изменений)	Стадия	Лист	Листов
					2018		ПП	1	2
Директор		Кадыкова					МП "Центр ГЗ"		
Нач. отдела		Копейкина							
Исполнил		Ветошкин				Чертеж планировки территории М 1:1000			