






Условные обозначения

-  Граница территории, в отношении которой осуществляется подготовка проекта планировки
-  Существующие красные линии
-  Земельные участки, сведения о которых содержатся в ЕГРН
-  Граница зоны планируемого размещения линейного объекта
-  Граница зоны с особыми условиями использования территорий, подлежащая установлению в связи с размещением линейного объекта

						148392				
						Кемеровская область, г. Кемерово, просп. Советский от площади Советов до ул. Кирова				
Изм.	Кол. уч.	Лист	№ док.	Подпись	Дата	Проект планировки территории. Графическая часть (основная часть проекта планировки)	Стадия	Лист	Листов	
					2017		ПП	1		
Директор				Кадыкова			Чертеж красных линий Чертеж границ зон планируемого размещения линейных объектов М 1:1000	МП "Центр ГЗ"		
Нач. отдела				Копейкина						
Исполнил				Ветошкин						