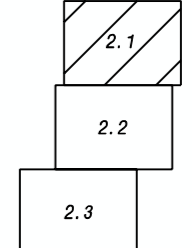


Схема расположения листов

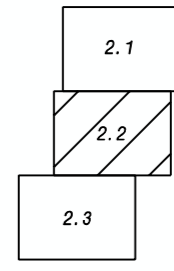


148662					
Кемеровская область, г. Кемерово, по просп. Притомскому от просп. Советского до КНС-2/6 в Центральном районе					
Изм.	Кол. уч.	Лист	И док.	Подпись	Дата
					2018
И.о. директора Ганичева				Проект планировки территории. Графическая часть	
Нач. отдела Колейкина				Стадия	Лист
Исполнил Ветожкин				ПП	2. 1
Чертеж межевания территории № 1:1000				МП "Центр ГЗ"	

Площади образуемых земельных участков, вид разрешенного использования образуемых земельных участков

Обозначение образуемого земельного участка	Кадастровый номер земельного участка	Адрес (местоположение) земельного участка	Разрешенное использование земельного участка	Площадь образуемого земельного участка, кв.м.
1		г. Кемерово, по просп. Притомскому от просп. Советского до КНС-2/6 в Центральном районе	Коммунальное обслуживание	6 874 в том числе: 488 225 81 66 6014
:ЗУ1(1)				
:ЗУ1(2)				
:ЗУ1(3)				
:ЗУ1(4)				
:ЗУ1(5)				
2		г. Кемерово, по просп. Притомскому от просп. Советского до КНС-2/6 в Центральном районе	Коммунальное обслуживание	514

Схема расположения листов



148662					
Кемеровская область, г. Кемерово, по просп. Притомскому от просп. Советского до КНС-2/6 в Центральном районе					
Изм.	Кол. уч.	Лист	И док.	Подпись	Дата
					2018
И.о. директора Ганичева				Проект планировки территории. Графическая часть	
Нач. отдела Колейкина				Стадия	Лист
Исполнил Ветожкин				ПП	2. 2
Чертеж межевания территории № 1:1000				МП "Центр ГЗ"	

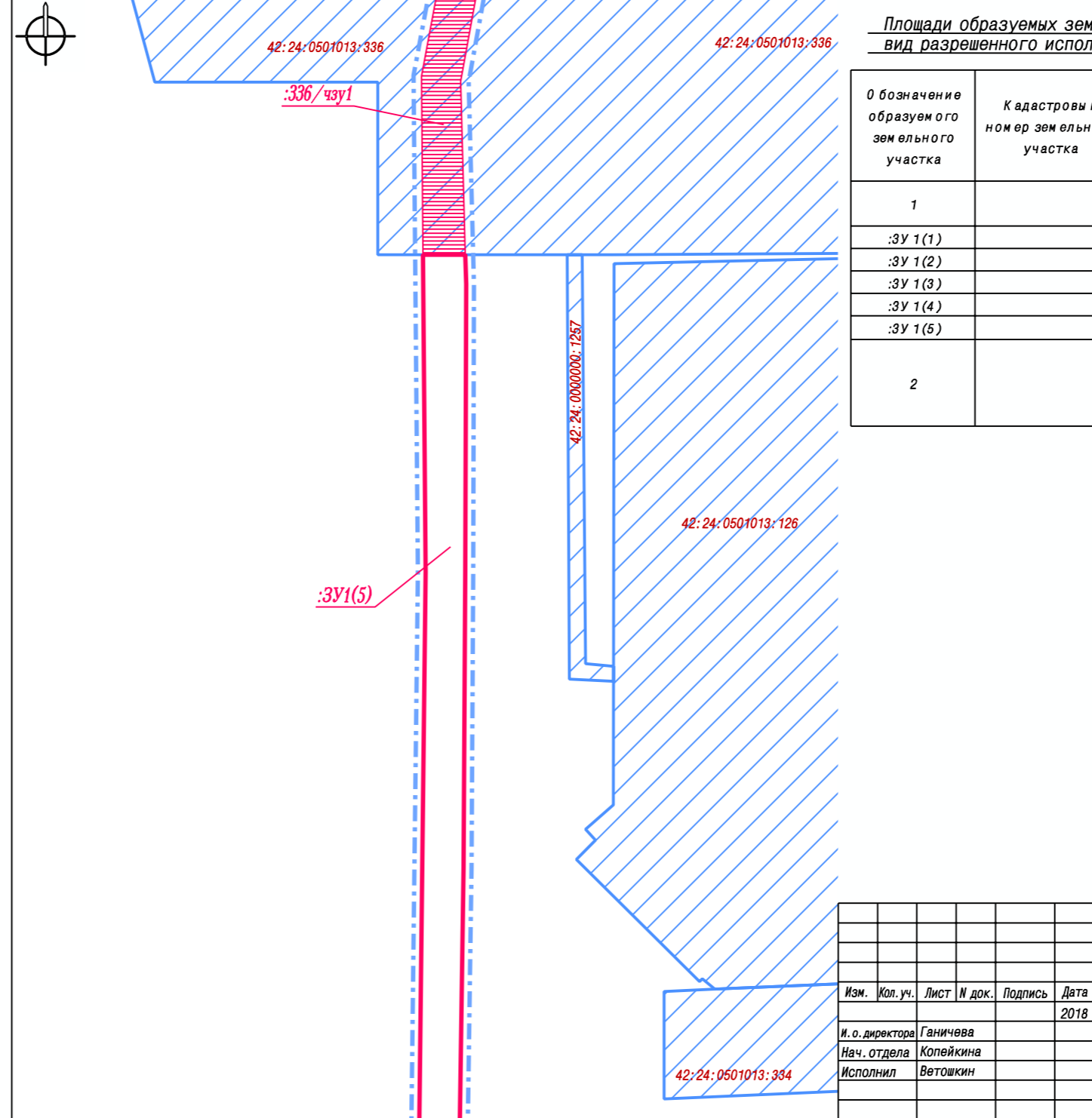
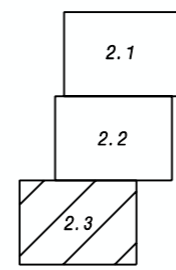


Схема расположения листов



148662					
Кемеровская область, г. Кемерово, по просп. Притомскому от просп. Советского до КНС-2/6 в Центральном районе					
Изм.	Кол. уч.	Лист	И док.	Подпись	Дата
					2018
И.о. директора Ганичева				Проект планировки территории. Графическая часть	
Нач. отдела Колейкина				Стадия	Лист
Исполнил Ветожкин				ПП	2. 3
Чертеж межевания территории № 1:1000				МП "Центр ГЗ"	

